

Bela Vista
Bela Vista
Bela Vista
Bela Vista
Bela Vista
Bela Vista
Bela Vista
Bela Vista
Bela Vista
Bela Vista



Sessenta
Sessenta
Sessenta
Sessenta
Sessenta
Sessenta
Sessenta
Sessenta
Sessenta
Sessenta



Laranjal
Laranjal
Laranjal
Laranjal
Laranjal
Laranjal
Laranjal
Laranjal
Laranjal
Laranjal



Vila Santa Cecília
Santa Cecília
Vila Santa
Vila Santa Cecília
Cecília
Vila
Santa Cecília

O município de Volta Redonda surgiu há 56 anos, e desde então evoluiu muito, com a expansão dos bairros e uma população cada vez maior.

A cara da cidade mudou, novas questões surgiram, e o Poder Público trabalha para atender às demandas surgidas neste processo.

Muitas obras contribuíram para definir essa nova cara da cidade, e ajudaram a cidade a crescer de forma mais ordenada e tranqüila para os seus cidadãos. Mesmo assim, Volta Redonda continua mudando, e cada vez mais temos que ficar atentos para essas mudanças, e a velocidade em que isto está acontecendo. Este trabalho contará um pouco mais dessas mudanças, e como a cidade se transformou ao longo do tempo. Além disso, mostrará um raio X atual da cidade, e apontará os números de cada região da cidade, contribuindo para entendermos cada vez melhor essa cidade que mora no coração de todos nós, Volta Redonda.

Antonio Francisco Neto

Prefeito Municipal

No espaço onde vivemos é que construímos a história de nossas vidas, e ele está sempre se transformando, como resultado das ações dos seres humanos sobre a natureza. Diferentes ações criam as mudanças do espaço que habitamos. O registro destas ações no presente, bem como o diálogo com o passado, são as bases para a construção de uma cidade mais justa, onde as diversidades são reveladas pela própria cultura de cada bairro contribuindo e possibilitando visualizar a cidade como um todo.

O Instituto de Pesquisa e Planejamento Urbano de Volta Redonda apresenta a publicação **Caderno dos Bairros**, com fácil visualização gráfica dos mapas temáticos, reúne informações úteis de cada bairro transformando a informação técnica em linguagem acessível ao seu público. Consolidando assim, os dados urbanos de forma simplificada e de interesse a toda população.

As publicações têm como principal objetivo ser instrumento de divulgação dos dados da cidade com grande importância para o Governo Municipal e a população, como material de pesquisa e referencial do município de Volta Redonda. Um instrumento de planejamento, que permite avaliar a realidade e o desenvolvimento de cada bairro, promover um resgate da memória histórica e fotográfica da cidade.

Juvenil Neves Teixeira
Diretor Presidente - IPPU-VR

Nos últimos anos a Prefeitura de Volta Redonda promoveu um grande crescimento e melhoria nos serviços prestados à população. O Plano Diretor Participativo de Desenvolvimento Urbano, que foi aprovado em 2008 (Lei Municipal nº 4.441), define no Capítulo I - da Estruturação territorial, no anexo II o mapa de abairramento, e no anexo III os setores de gestão urbana. Com base nestes parâmetros que este trabalho foi desenvolvido. A cidade de Volta Redonda possui 52 bairros, em 7 setores de gestão. São eles: Setor Norte, Setor Centro Norte, Setor Sul, Setor Centro Sul, Setor Leste, Sudeste, Setor Oeste. O bairro é uma divisão das cidades para facilitar a comunicação de seus habitantes. Por hábito, a população acaba adotando o nome do loteamento ou do condomínio como se fosse o bairro. Por exemplo o conjunto habitacional Vila Rica, localizado no bairro Casa de Pedra, mas é considerado por muitos como um bairro.

As publicações **Caderno de Bairros**, contempla a história, os dados urbanos, informações e fotos de cada bairro de Volta Redonda, estas serão organizadas em 10 publicações desenvolvidas entre 2010 e 2012, com lançamento previsto para as comemorações do aniversário de Volta Redonda, no mês de julho. Não serão inseridos neste trabalho a área do complexo Roma e Rio das Flores que estão em processo de cadastramento e legalização.

Juliane de Paula
Coordenadora do Projeto

A Divisão dos temas, foram elaborados com a seguinte estrutura:

1º Módulo - Introdução:

Define a localização na cidade seus limites, composição dos loteamentos, com seu sistema viário, logradouros públicos e o respectivo zoneamento, através de textos e mapas como representações gráficas. No histórico, temos como proposta o resgate das origens de cada bairro, valorizando os costumes e características de cada setor. Um legado em nossa cidade que se movimenta e se transforma, mas que registra a sua história. Dados obtidos através de pesquisa em livros, sites, órgãos públicos e principalmente material coletado em campo, com pessoas moradoras antigas dos bairros.....

2º Módulo - Serviços e Unidades Públicas:

Localiza no mapa do bairro, e lista as unidades públicas e entidades de utilidade pública, com endereços e suas atividades em Saúde, Educação, Assistência Social, Esporte e Lazer.

3º Módulo - Dados Censitários:

Apresenta dados de pesquisa do IBGE, censo demográfico de 2000, com as tabelas comparativas de dados sociais de cada bairro.

4º Módulo - Fotografias do Bairro:

Registra a identidade visual de cada setor da cidade.

As Publicações foram organizadas da seguinte forma:

Setor Centro Sul:

1ª Publicação: Aterrado, Jardim Paraiba, Nossa Senhora das Graças;

2ª Publicação: Vila Santa Cecília, Bela Vista, laranja, Sessenta;

3ª Publicação: São João, Monte Castelo, São Geraldo, Jardim Amália.

Setor Centro Norte:

4ª Publicação: Aero Clube, Barreira Cravo, Voldac, São João Batista;

5ª Publicação: Niterói, Vila Mury, Retiro, Belo Horizonte, Vila Brasília.

Setor Norte:

6ª Publicação: Santa Cruz II, Candelária, Dom Bosco, Pinto da Serra, Santa Cruz, Santa Rita, São Luiz.

Setor Sul:

7ª Publicação: Casa de Pedra, Jardim Belvedere, Siderópolis.

Setor Leste:

8ª Publicação: Água Limpa, Brasilândia, Santo Agostinho, Três Poços, Vila Americana, Vila Rica


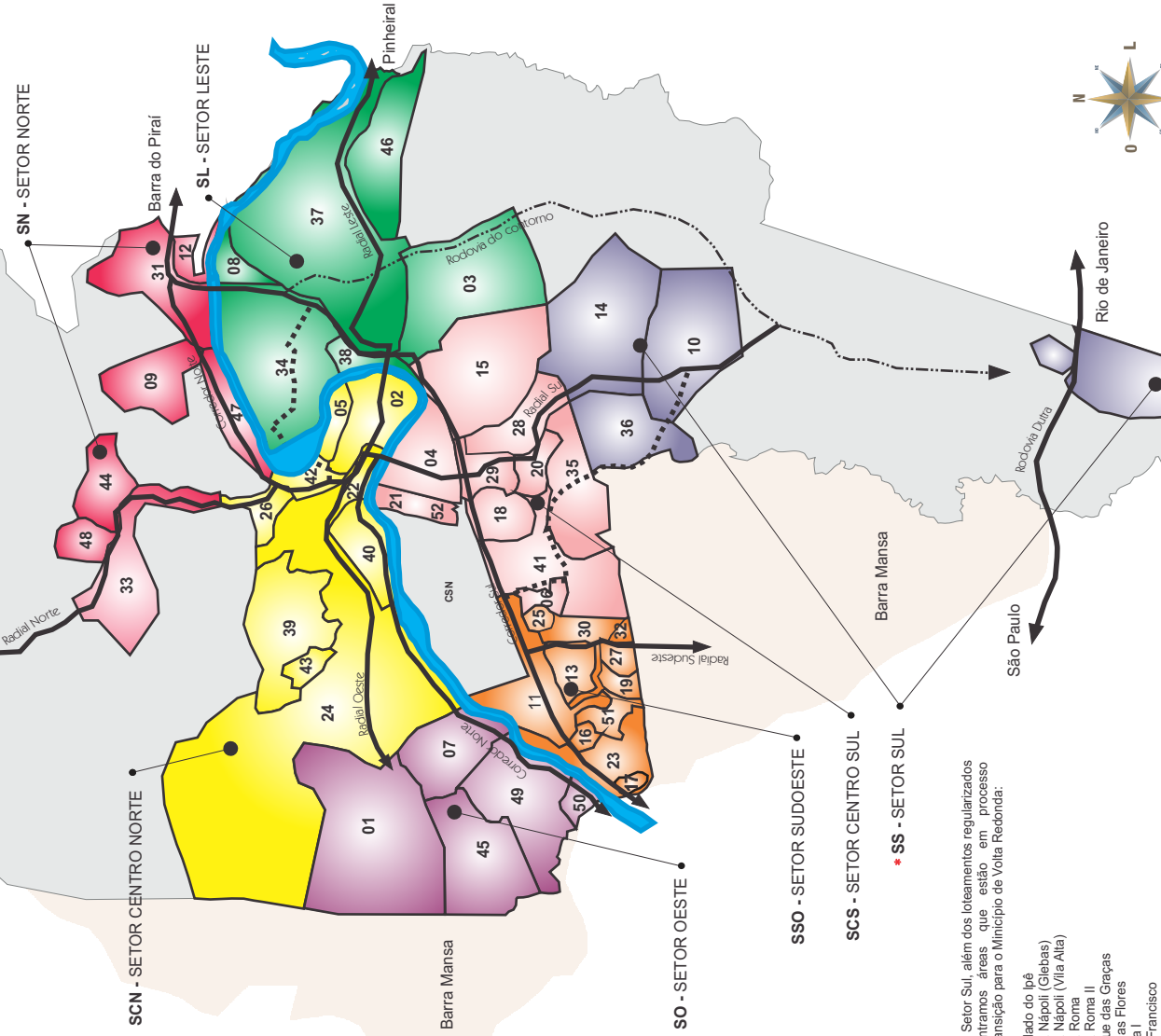
Setor Oeste:

9ª Publicação: Açude, Belmonte, Jardim Belmonte, Siderlândia, Jardim Padre Jósimo Tavares

Setor Sudoeste:

10ª Publicação: Duzentos e Quarenta e Nove, Conforto, Eucaliptal, Jardim Europa, Minerlândia, Ponte Alta, Rústico, Santa Inez, Sao Cristóvão, São Lucas.

VOLTA REDONDA



* No Setor Sul, além dos loteamentos regularizados encontramos áreas que estão em processo de transição para o Município de Volta Redonda:

- Condomínio do Ipê
- Nova Nápoli (Glebas)
- Nova Nápoli (Via Alta)
- Nova Roma
- Nova Roma II
- Parque das Graças
- Rio das Flores
- Roma I
- São Francisco

Estimativa da População 2009 = 261.403 habitantes
 Estimativa Densidade Demográfica = 55,1 habitantes / ha²
 Dados do IBGE

MAPA DA CIDADE DE VOLTA REDONDA
 Divisão por setores de gestão

Setor	Bairro	Código do Bairro	Documento de Regularização da Nomenclatura do Bairro	Área (há) IBGE		População		Densidade Demográfica	
				1991	2000	1991	2000	1991	2000
NCS	Aero Clube	2	Decreto nº. 1088/1979	116,82	116,82	1355,00	1424,00	11,60	12,19
	Barreira Cravo	5	Decreto nº. 1088/1979	28,20	28,20	2048,00	2120,00	72,62	71,56
	Belo Horizonte	43	Decreto nº. 1712/84	20,11	20,11	3202,00	2798,00	159,22	138,13
	Niterói	22	Decreto nº. 1088/1979	32,69	32,69	1818,00	1798,00	55,61	55,00
	Reitor	24	Decreto nº. 1088/1979	805,21	805,21	28696,00	28516,00	35,64	35,41
	São João Batista	26	Decreto nº. 1088/1979	14,43	14,43	575,00	654,00	39,85	45,32
	Vila Brasília	39	Decreto nº. 1088/1979	95,27	95,27	10972,00	12326,00	115,17	129,38
	Vila Mury	40	Decreto nº. 1088/1979	86,35	86,35	8999,00	8554,00	104,22	99,06
	Voldac	42	Decreto nº. 1088/1979	36,98	36,98	1280,00	1337,00	34,61	36,15
		SETOR CENTRO NORTE	TOTAL		1236,06	1236,06	58945,00	59425,00	47,69
OS	Açude	1	Decreto nº. 1088/1979	104,12	104,12	8367,00	8172,00	80,36	78,49
	Belmonte	7	Lei Municipal nº. 2698/91	285,75	124,07	14599,00	5948,00	51,09	47,94
	Jardim Belmonte	50	Lei Municipal nº. 2699/91	0,00	20,96	0,00	1362,00	0,00	64,98
	Jardim Padre Josimo Tavares	45	Lei Municipal nº. 2177/86	126,36	126,36	2923,00	4160,00	23,13	32,92
	Siderlândia	49	Lei Municipal nº. 2698/91	0,00	140,72	0,00	8541,00	0,00	60,69
		SETOR OESTE	TOTAL	1970,89	1970,89	106085,00	109825,00	53,83	55,72
	***Santa Cruz II	48	Lei Municipal nº. 3477/98	0,00	0,00	0,00	0,00	0,00	0,00
	Candelária	9	Decreto nº. 1088/1979	54,39	54,39	1158,00	1341,00	21,29	24,66
	Dom Bosco	12	Decreto nº. 1088/1979	32,54	32,54	1950,00	2175,00	59,93	66,84
	Pinto da Serra	47	Decreto nº. 2822/88	84,46	84,46	561,00	609,00	6,64	7,21
Santa Cruz	44	Lei Municipal nº. 2125/86	80,89	80,89	9368,00	10084,00	115,81	124,66	
NS	Santa Rita do Zaurur	33	Decreto nº. 1088/1979	92,03	92,03	2925,00	2939,00	31,78	31,94
	São Luiz	31	Decreto nº. 1088/1979	117,07	117,07	3655,00	5814,00	31,22	49,66
		SETOR NORTE	TOTAL	2432,27	2572,99	125702,00	141328,00	51,68	54,93
	Água Limpa	3	Decreto nº. 1088/1979	95,64	95,64	8736,00	9407,00	91,34	98,36
	Brasilândia	8	Decreto nº. 1088/1979	70,63	70,63	3350,00	3278,00	47,43	46,41
	Santo Agostinho	34	Decreto nº. 1088/1979	332,91	332,91	18808,00	25533,00	56,50	76,70
	Três Poços	37	Decreto nº. 1088/1979	815,16	787,14	4420,00	3438,00	5,42	4,37
	Vila Americana	38	Decreto nº. 1088/1979	32,27	32,27	3904,00	3506,00	120,98	108,65
	Vila Rica	46	Lei Municipal nº. 2102/86	0,00	28,02	0,00	4486,00	0,00	160,10
		SETOR LESTE	TOTAL	3987,98	4128,70	171500,00	199729,00	43,00	48,38
SS	Casa de Pedra	10	Decreto nº. 1088/1979	43,86	43,86	3761,00	3436,00	85,75	78,34
	Jardim Belvedere	14	Decreto nº. 1088/1979	65,78	65,78	1002,00	2686,00	15,23	40,83
	Siderópolis	36	Decreto nº. 1088/1979	37,37	37,37	2418,00	2278,00	64,70	60,96
		SETOR SUL	TOTAL	5385,96	5526,68	209163,00	248370,00	38,83	44,94
	Aterrado	4	Decreto nº. 1088/1979	112,93	112,93	5388,00	4891,00	47,71	43,31
	Beia Vista	6	Decreto nº. 1088/1979	19,28	19,28	852,00	822,00	44,19	42,63
	Jardim Amália	15	Decreto nº. 1088/1979	152,33	152,33	5781,00	6492,00	37,95	42,62
	**Jardim Paraitaba	52	LM 4443/08 e 4579/09	0,00	17,36	0,00	826,00	0,00	47,58
	Laranjal	18	Decreto nº. 1088/1979	74,79	74,79	2190,00	2008,00	29,28	28,85
	Monte Castelo	20	Decreto nº. 1088/1979	30,06	30,06	3407,00	3755,00	113,34	124,92
SCS	Nossa Senhora das Graças	21	Decreto nº. 1088/1979	29,01	29,01	2558,00	1499,00	88,18	80,14
	São Geraldo	28	Decreto nº. 1088/1979	36,78	36,78	4065,00	3878,00	110,52	105,44
	São João	29	Decreto nº. 1088/1979	50,99	50,99	3812,00	3213,00	74,76	63,01
	Sessenta	35	Decreto nº. 1088/1979	51,00	51,00	3556,00	3393,00	69,73	66,53
	Vila Santa Cecília	41	Decreto nº. 1088/1979	100,08	100,08	5065,00	4442,00	50,61	44,38
		SETOR CENTRO SUL	TOTAL	525,04	542,40	30434,00	29506,00	57,97	54,40
	*Duzentos e Quarenta e Nove	51	Lei Municipal nº. 3810/03	0,00	25,83	0,00	0,00	0,00	0,00
	Conforto	11	Decreto nº. 1088/1979	88,29	88,29	7959,00	7030,00	90,15	79,62
	Eucaipjal	13	Decreto nº. 1088/1979	45,86	45,86	6816,00	5741,00	148,63	125,19
	Jardim Europa	16	Decreto nº. 1088/1979	14,04	14,04	758,00	741,00	53,99	52,78
OSS	Jardim Suíça	17	Decreto nº. 1088/1979	6,45	6,45	137,00	156,00	21,24	24,19
	Minerlândia	19	Decreto nº. 1088/1979	16,48	16,48	1462,00	1344,00	88,71	81,55
	Ponte Alta	23	Lei Municipal nº 3810/03	108,83	83,00	7476,00	6805,00	68,69	81,99
	Rústico	25	Decreto nº. 1088/1979	9,16	9,16	1386,00	1239,00	151,31	135,26
	Santa Inez	32	Decreto nº. 1088/1979	10,15	10,15	367,00	390,00	36,16	38,42
	São Cristóvão	27	Decreto nº. 1088/1979	22,55	22,55	1841,00	1879,00	81,64	83,33
	São Lucas	30	Decreto nº. 1088/1979	39,77	39,77	3834,00	2670,00	96,40	67,14
		SETOR SUDOESTE	TOTAL	273,29	247,46	24077,00	20965,00	88,10	84,72
		SUBTOTAL		4726,12	4743,48	219560,00	231832,00	46,46	48,87
		NÃO ESPECIFICADO (**outras áreas)		12073,88	13563,88	745,00	10231,00	0,06	0,75
	TOTAL		16800,00	18297,36	220305,00	242063,00	13,11	13,23	
	TOTAL DE BAIRROS = 52								

Fonte: Censo IBGE/2000, IPPU, SMF

* Bairro Duzentos e Quarenta e Nove fazia parte do Bairro Ponte Alta

** Bairro Jardim Paraitaba fazia parte do Bairro Nossa Senhora das Graças

*** Bairro Santa Cruz II faz parte dos "Sem Especificação"

**** (n): Não especificados - Áreas rurais e de preservação, núcleos de posse e complexo Roma

Estimativa da População 2009 = 261.403 habitantes - IBGE - Diário oficial 14 de agosto de 2009 referente à 1º de julho de 2009

Estimativa Densidade Demográfica = 55,1 habitantes / ha²

Área urbanizada da cidade = 4743,48 ha >>> 4.391 campos de futebol

Relação Oficial de Bairros por Setores

1ha = 10000 m²
1km² = 0,01 há
1campo de futebol oficial = 90mx120m = 10.800m²
10.800m² = 1,08ha

Realização:

Prefeitura Municipal de Volta Redonda

Prefeito: Antônio Francisco Neto

IPPU-VR - Instituto de Pesquisa e Planejamento Urbano

Presidente: Juvenil Neves Teixeira

Diretoria de Informação - IPPU

Coordenação

Juliane de Paula

Criação Gráfica

Cleison Scatolino Vieira

Leda Maria V. Certo Carvalho

Luiz Eduardo C. Figueiredo

Pesquisa de Dados

Alexandre Duffrayer de Araújo

Quésia Albertassi Tavares



Bela Vista

Introdução:

Localização	08
Histórico	09
Loteamentos do Bairro	10
Sistema Viário	11
Relação de Logradouros Públicos	12
Zoneamento	13

Serviços e Unidades Públicas:

Unidades de Educação, Lazer e Serviços Úteis.....	14
---	----

Dados censitários:

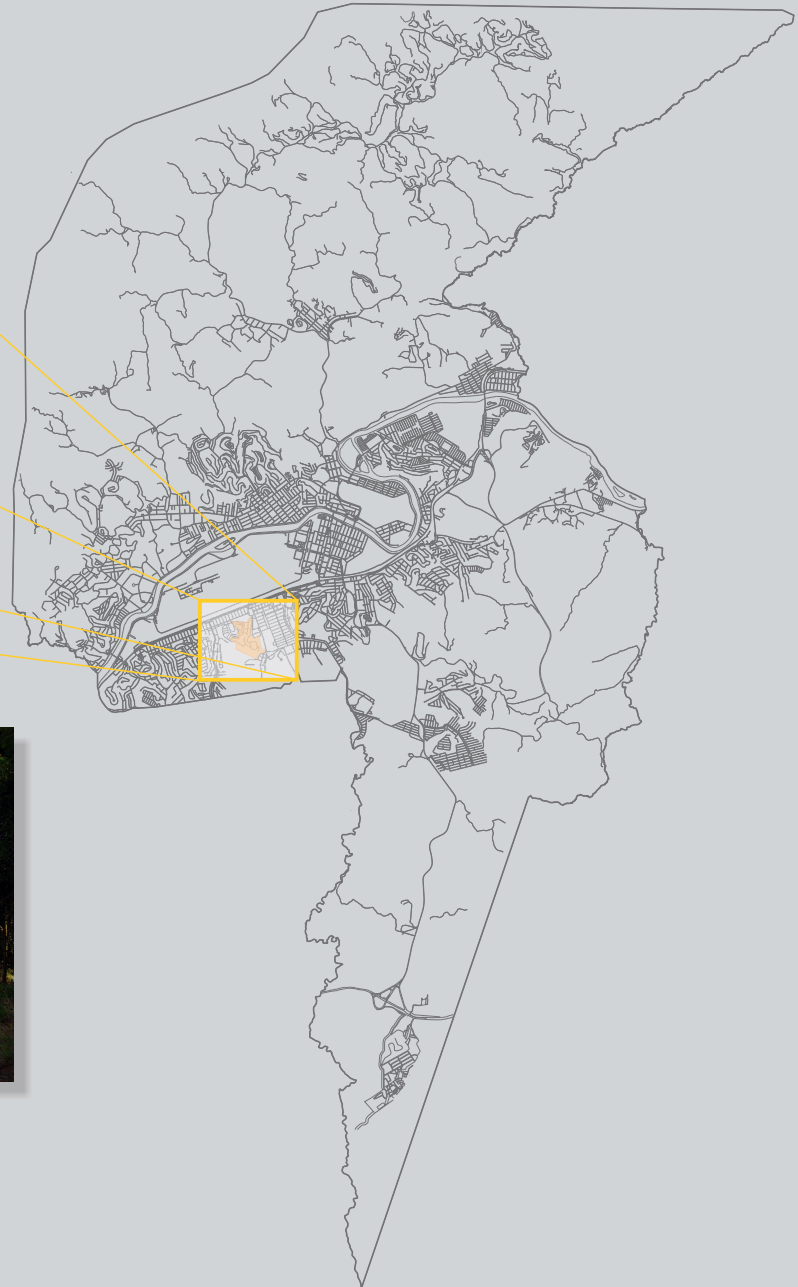
Densidade Demográfica	16
População Residente em Domicílios Por tipo e Condição de Ocupação.....	17
Domicílios Particulares/condição de Ocupação do Domicílio.....	18
População Residente de 5 anos ou mais de idade, Alfabetizada e Taxa de Alfabetização	19
População Residente, segundo grupo Etário e sexo.....	20
Abastecimento de Água e Esgotamento Sanitário.....	21
Domicílios particulares permanentes, Por destino do lixo.....	22
Classes de rendimento nominal mensal Da pessoa responsável pelo domicílio.....	23
Classes de rendimento nominal mensal Em razão da População Total.....	24

Fotos no Bairro:

Hotel Bela Vista.....	25
Ruas 17A e 19A.....	26
Praça e SAAE.....	27
Panoramas da cidade no mirante	28

Referências de Pesquisas.....	29
-------------------------------	----





Histórico

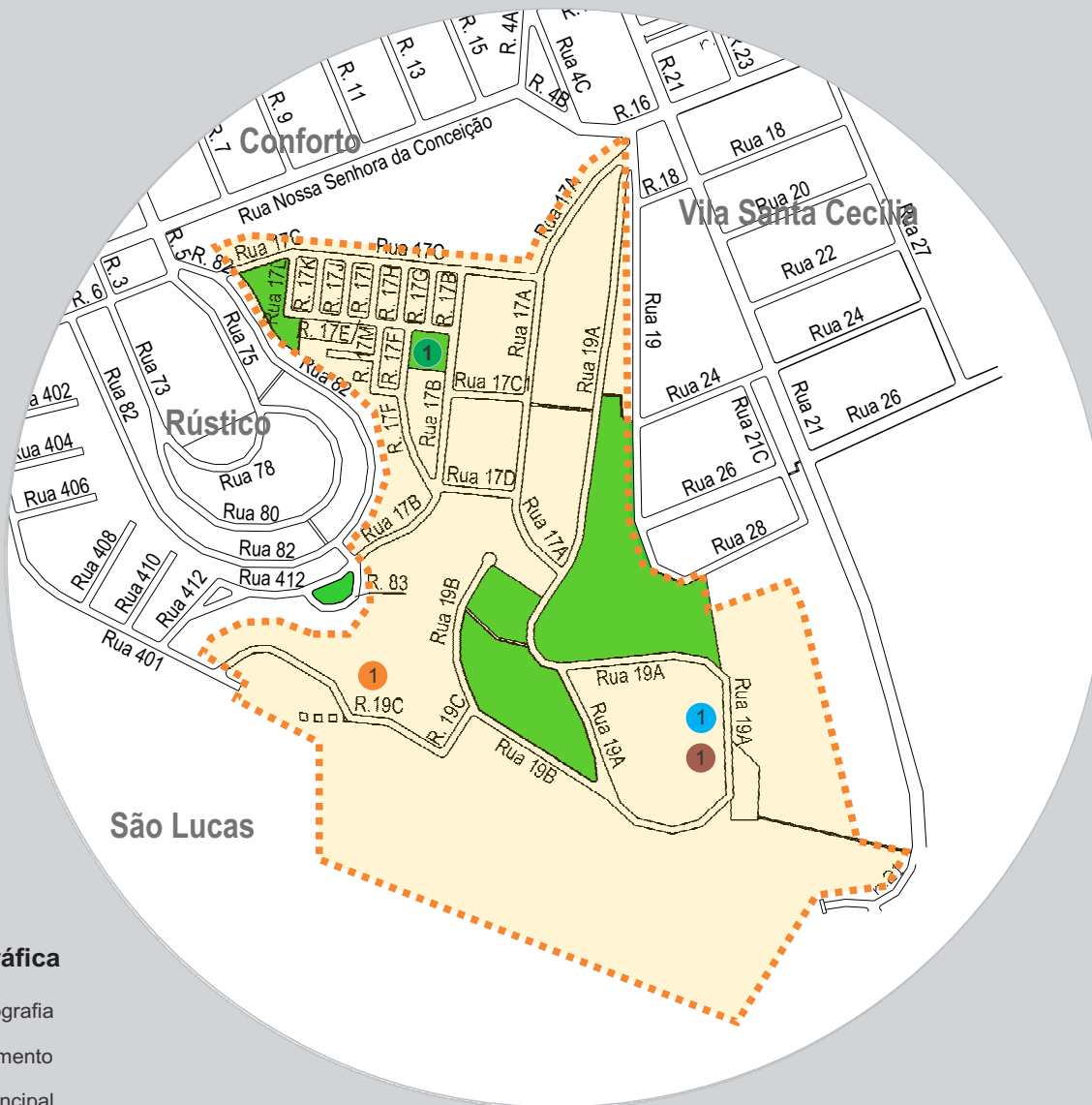
Bairro predominantemente residencial, próximo ao centro, com cerca de aproximadamente 822 habitantes, possui agradáveis alamedas e praças arborizadas e está situado em uma das áreas mais altas do município. Suas casas foram construídas para engenheiros que vinham de outros estados para trabalhar na CSN com seus familiares. Na década de 1950 foi construído no bairro uma sequência de prédios de três andares enfileirados, para empregados de nível técnico. O morro Bela Vista possui 435 metros de altitude, oferecendo uma vista parcial da Usina Presidente Vargas e de grande parte da cidade. As instalações do Hotel Bela Vista encontra-se no topo, sendo o maior e mais antigo hotel em atividade no município (tombado pela Lei Municipal nº 3369).

O Hotel Escola Bela Vista atualmente é mantido pela Fundação CSN.







O Bairro é delimitado pelos bairros Conforto, Rústico e Vila Santa Cecília, possui pouco comércio, volta do para pessoas de maior poder aquisitivo.

```
ERROR: ioerror  
OFFENDING COMMAND: --nostringval--  
STACK:
```

Patrimônio Histórico, Unidades de Educação, Lazer e Serviços Úteis




Simbologia Gráfica

-  Hidrografia
-  Arruamento
-  Corredor Principal
-  Arruamento Bairro Próximo
-  Linha Férrea
-  Divisa de Bairros


Patrimônio Histórico Tombado

-  Hotel Bela Vista


Educação

-  Hotel-Escola Bela Vista (Capacitação em Hotelaria)

Lazer

-  Praça José Dias Ferreira

Serviços Úteis

-  SAAE

Patrimônio Histórico Tombado

1- HOTEL BELA VISTA
Rua 19A , s/nº
Tel: 3348-2022 / 3348-2066



O Hotel Bela Vista retrata todo o charme da arquitetura colonial da década de 1940. Inaugurado para servir de apoio a construção da Usina Presidente Vargas da CSN, em Volta Redonda, é um dos mais tradicionais hotéis do Sul Fluminense (tombado como Patrimônio Histórico pela Lei nº 3.369)

Foi palco de importantes decisões políticas e econômicas.. Hospedaram-se nele personalidades como os presidentes Getúlio Vargas e Juscelino Kubitschek, o Presidente dos Estados Unidos, Richard Nixon, entre outros.

O Hotel é composto por um charmoso restaurante com varanda e palco, integrado ao Piano's Bar, que dá passagem ao salão do Café Suprême, o Salão Branco, conta com entrada independente e Salão de Convenções que tem uma agradável varanda para o jardim.

Ao redor do Hotel, encontra-se a área de lazer que é composta por uma piscina semi-olímpica com infra-estrutura para churrascos e eventos ao ar livre, e um campo gramado para mini-futebol society.

Desde 2005 é administrado pela Fundação CSN.

Educação

1 - Hotel Escola Bela Vista
Rua 19A , s/nº
Tel: 3348-2022 / 3348-2066

Em 2005, o Hotel transformou-se em hotel-escola e desde então, a Fundação CSN oferece curso gratuito de capacitação em hotelaria para jovens da região Sul Fluminense, desde pessoas na faixa etária de 18 a 25 anos, oriundos da Rede Pública de Ensino e com perfil social estipulado em edital. Atualmente, a cada semestre são oferecidas 80 vagas.

O curso tem duração de seis meses e carga horária semanal de oito horas, tem como objetivo capacitação de qualidade na área hoteleira, nas funções de garçom, bartender, recepcionista, auxiliar de cozinha, manutenção preventiva, governança e eventos.

Lazer

1 - Praça José Dias Ferreira
Ruas 17 B, 17E e 17F



Serviços Úteis

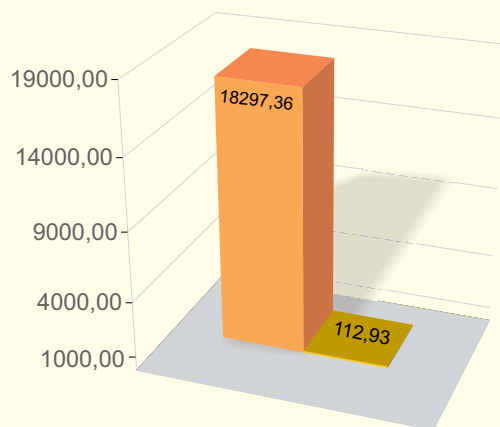
1 - SAAE
Rua 19 C, s/nº
Tel.: 3342-4605

O Distrito de Obras funciona como a supervisão de todos os transportes do SAAE, manutenção e reparos na rede de água /esgoto, sendo responsável por toda rede civil do Município.

Densidade Demográfica

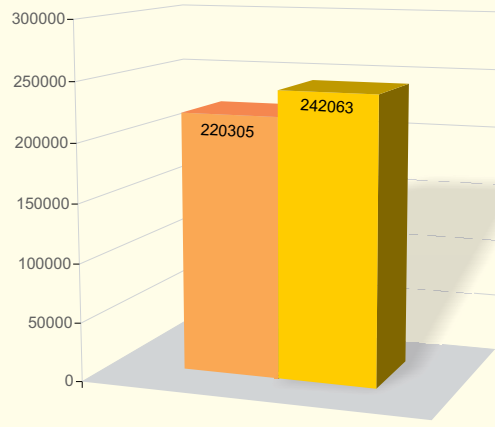
	IBGE 1991			IBGE 2000			Desenvolvimento 1991 - 2000			
	Município	Bela Vista	%	Município	Bela Vista	%	Município	%	Bela Vista	%
Habitantes	220305	852	0,39	242063	822	0,34	21758	8,99	-30	-3,74
Densidade Demográfica(Hab/ha)	13,11	47,71		13,23	43,31					

Superfície 1991 - 2000

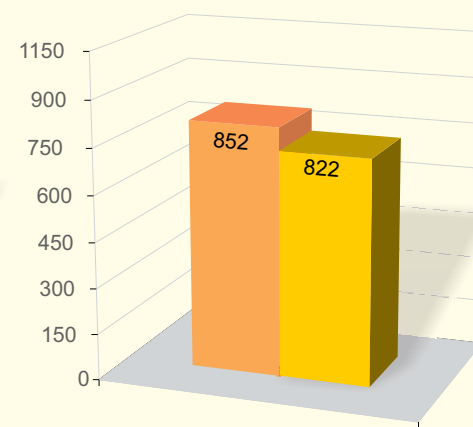


■ Município (+ 8,18%)
 ■ Aterrado

Habitantes do Município 1991 - 2000



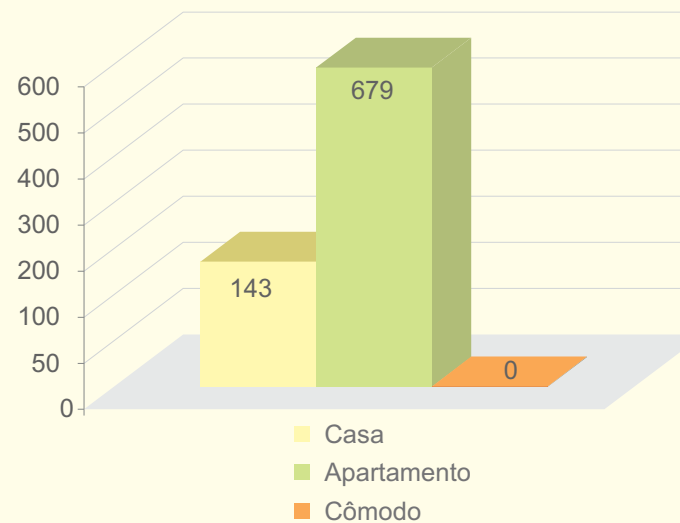
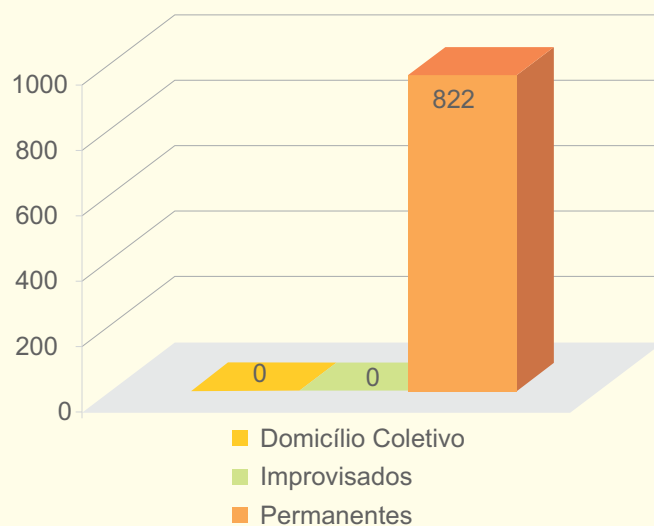
Habitantes do Bela Vista 1991 - 2000



■ IBGE 1991
 ■ IBGE 2000

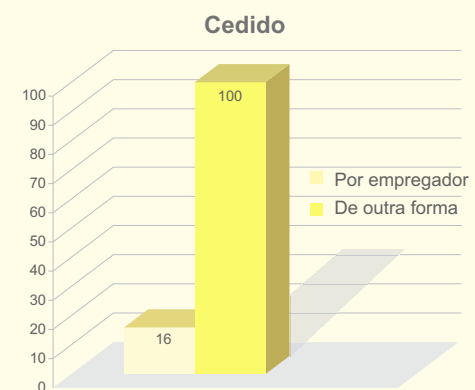
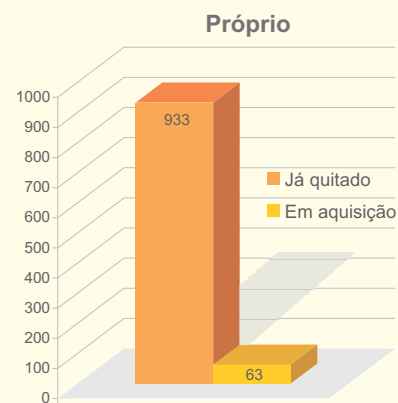
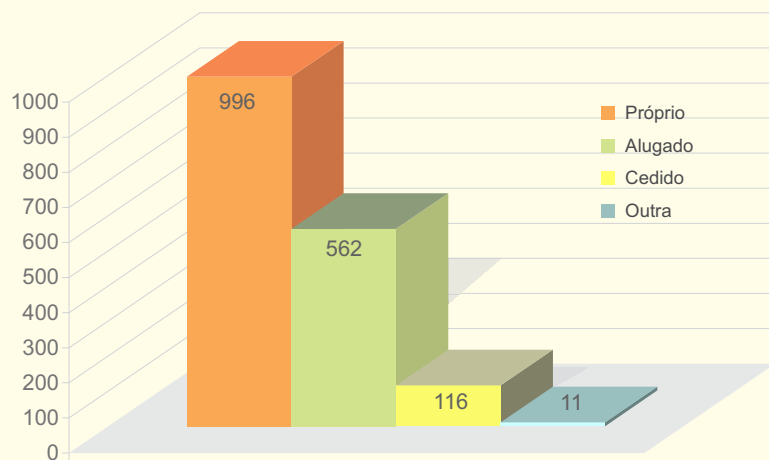
População Residente em Domicílios Por Tipo e Condição de Ocupação

DOMICÍLIOS	TOTAL	%
TOTAL	822	100,00
Unidade de habitação em domicílio coletivo	0	0,0
Particulares improvisados	0	0,0
Particulares Permanentes	822	100,00
PARTICULARES PERMANENTES		
Casa	143	17,40
Apartamento	679	82,60
Cômodo	0	0,0



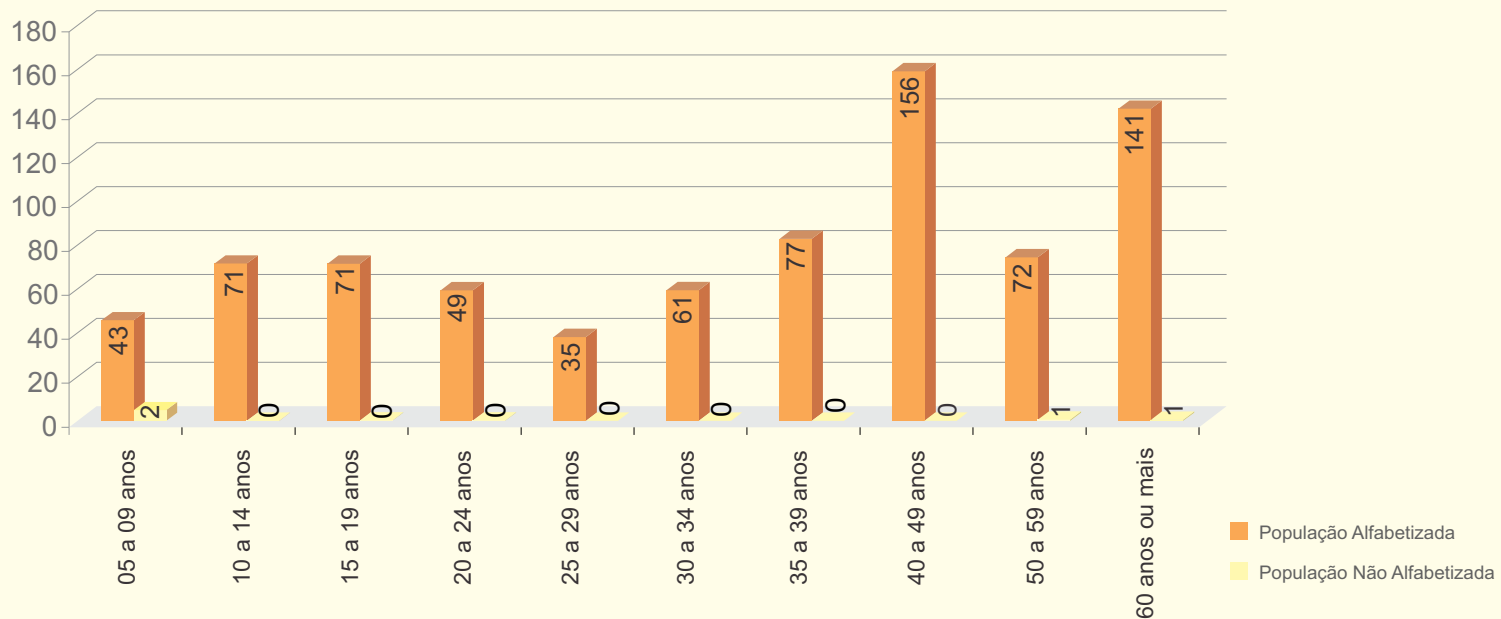
Domicílios Particulares Permanentes/Condição de Ocupação do Domicílio

	TOTAL	%
	266	100,00
PRÓPRIO	207	77,82
ALUGADO	42	15,79
CEDIDO	9	3,38
OUTRA	1	0,38
PRÓPRIO	214	100,00
Já quitado	207	77,82
Em aquisição	7	2,63
CEDIDO	9	100,00
Por empregador	9	100,00
De outra forma	0	0,00



População Residente, de 5 Anos ou Mais de Idade, Alfabetizada e Taxa de Alfabetização

Grupo por Idade	População Residente				
	Total	População Alfabetizada	%	Não Alfabetizada	%
Total	780	776	99,46	4	0,54
05 a 09 anos	45	43	95,56	2	4,44
10 a 14 anos	71	71	100,00	0	0,00
15 a 19 anos	71	71	100,00	0	0,00
20 a 24 anos	49	49	100,00	0	0,00
25 a 29 anos	35	35	100,00	0	0,00
30 a 34 anos	61	61	100,00	0	0,00
35 a 39 anos	77	77	100,00	0	0,00
40 a 49 anos	156	156	100,00	0	0,00
50 a 59 anos	73	72	98,63	1	1,37
60 anos ou mais	142	141	99,30	1	0,70



Abastecimento de Água

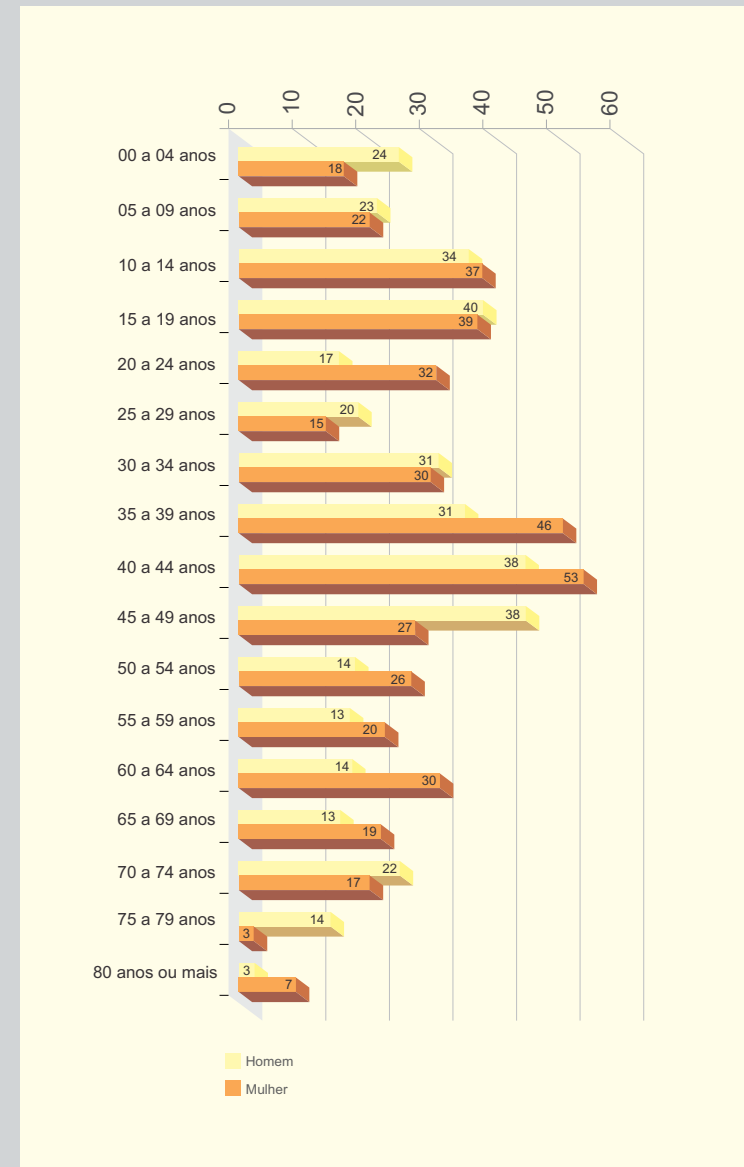
	TOTAL	%
DOMICÍLIOS PARTICULARES PERMANENTES	266	100,00
REDE GERAL	266	100,00
POÇO NASCENTE (NA PROPRIEDADE)	-	0,00
OUTRA	-	0,00
REDE GERAL	266	100,00
Canalizada pelo menos em um cômodo	-	0,00
Canalizada só na propriedade ou terreno	-	0,00
POÇO NASCENTE (NA PROPRIEDADE)	0	0,00
Canalizada pelo menos em um cômodo	-	0,00
Canalizada só na propriedade ou terreno	-	0,00
Não Canalizada	-	0,00
OUTRA	-	0,00%
Canalizada pelo menos em um cômodo	-	0,00%
Canalizada só na propriedade ou terreno	-	0,00%
Não Canalizada	-	0,00%

Esgotamento Sanitário

	TOTAL	%
DOMICÍLIOS PARTICULARES PERMANENTES	266	100,00
TINHAM BANHEIRO OU SANITÁRIO	266	100,00
NÃO TINHAM BANHEIRO NEM SANITÁRIO	-	0,00
TIPO DE ESGOTAMENTO SANITÁRIO	266	100,00
Rede geral de esgoto ou pluvial	265	99,62
Fossa séptica	1	0,38
Fossa rudimentar	-	0,00
Vala	-	0,00
Rio, lago ou mar	-	0,00
Outro escoadouro	-	0,00

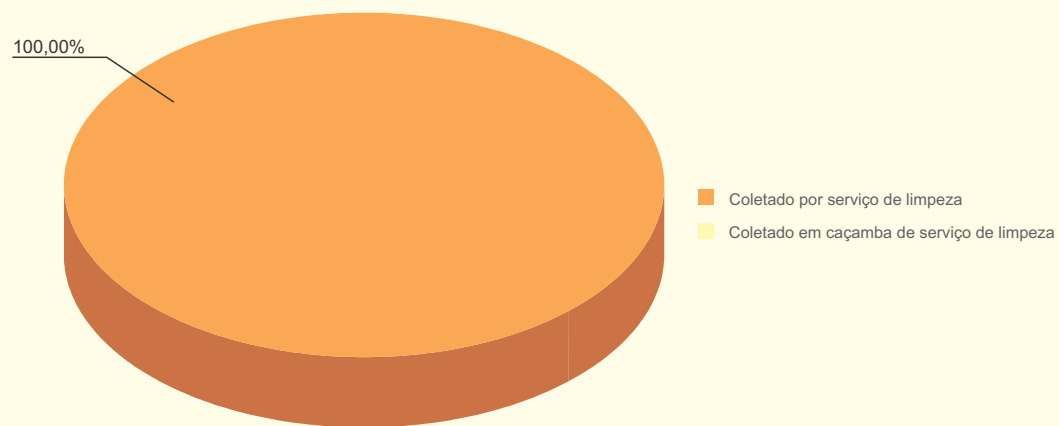
População Residente, Segundo Grupo Etário e Sexo

Grupo por Idade	Homens	Mulheres	Total	%
Total	389	433	822	100,00
00 a 04 anos	24	18	42	5,11
05 a 09 anos	23	22	45	5,47
10 a 14 anos	34	37	71	8,64
15 a 19 anos	40	31	71	8,64
20 a 24 anos	17	32	49	5,96
25 a 29 anos	20	15	35	4,26
30 a 34 anos	31	30	61	7,42
35 a 39 anos	31	46	77	9,37
40 a 44 anos	38	53	91	11,07
45 a 49 anos	38	27	65	7,91
50 a 54 anos	14	26	40	4,87
55 a 59 anos	13	20	33	4,01
60 a 64 anos	14	30	44	5,35
65 a 69 anos	13	19	32	3,89
70 a 74 anos	22	17	39	4,74
75 a 79 anos	14	3	17	2,07
80 anos ou mais	3	7	10	1,22



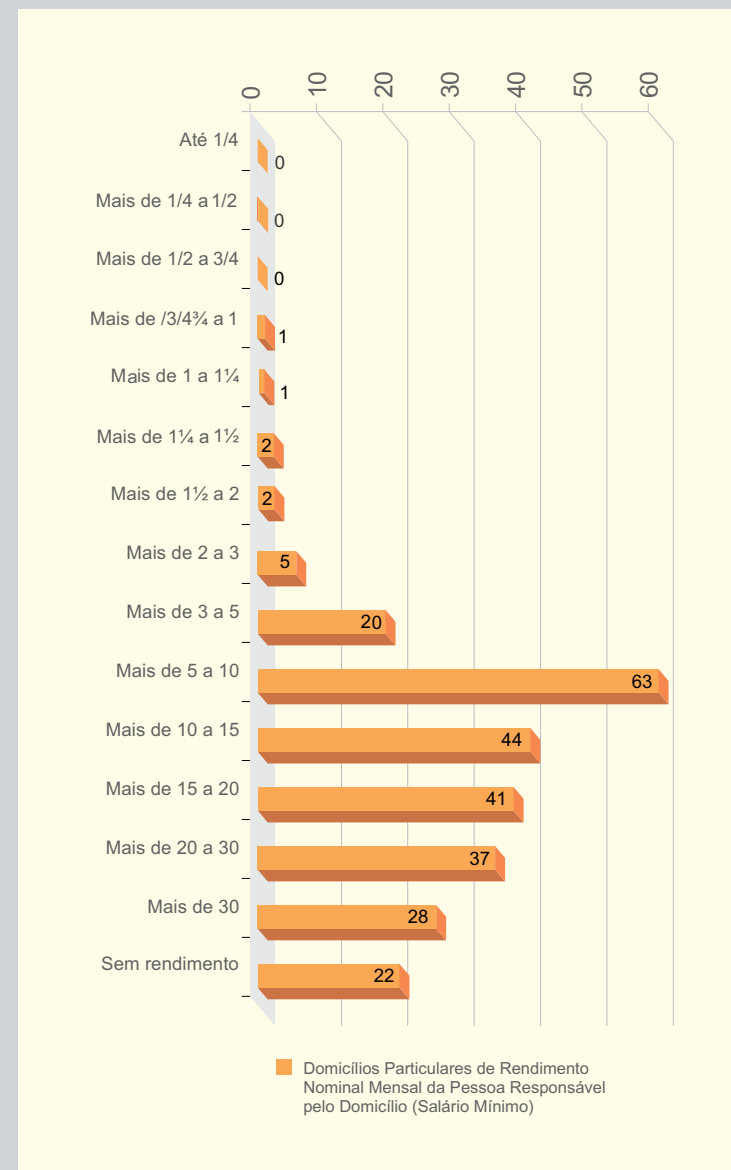
Destino do Lixo

	TOTAL	%
DOMICÍLIOS PARTICULARES PERMANENTES	266	100,00
COLETADO	266	100,00
NÃO COLETADO	-	0,00
COLETADO/DESTINO DO LIXO	266	100,00
Por serviço de limpeza	266	100,00
Em caçamba de serviço de limpeza	-	0,00
NÃO COLETADO	-	100,00
Queimado (na propriedade)	-	0,00
Enterrado (na propriedade)	-	0,00
Jogado em terreno baldio ou logradouro	-	0,00
Jogado em rio, lago ou mar	-	0,00
Outro destino	-	0,00



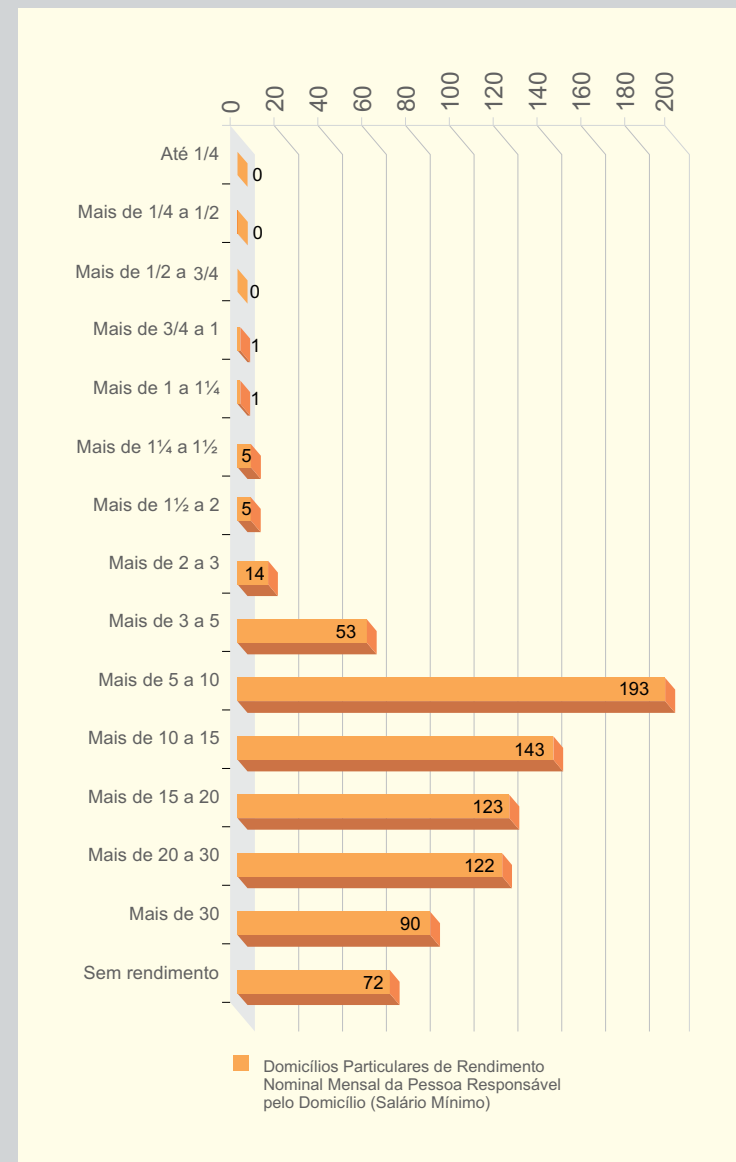
Classes de Rendimento Nominal Mensal da Pessoa Responsável Pelo Domicílio

DOMICÍLIOS PARTICULARES/CLASSES DE RENDIMENTO NOMINAL MENSAL DA PESSOA RESPONSÁVEL PELO DOMICÍLIO (SALÁRIO MÍNIMO) (1)		%
TOTAL	266	100,00
Até 1/4	0	0,00
Mais de 1/4 a 1/2	0	0,00
Mais de 1/2 a 3/4	0	0,00
Mais de 3/4 a 1	1	0,38
Mais de 1 a 1¼	1	0,38
Mais de 1¼ a 1½	2	0,75
Mais de 1½ a 2	2	0,75
Mais de 2 a 3	5	1,88
Mais de 3 a 5	20	7,52
Mais de 5 a 10	63	23,68
Mais de 10 a 15	44	16,54
Mais de 15 a 20	41	15,41
Mais de 20 a 30	37	13,91
Mais de 30	28	10,53
Sem rendimento (2)	22	8,27



Classes de Rendimento Nominal Mensal da Pessoa Responsável Pelo Domicílio em Razão da População Total

DOMICÍLIOS PARTICULARES/CLASSES DE RENDIMENTO NOMINAL MENSAL DA PESSOA RESPONSÁVEL PELO DOMICÍLIO (SALÁRIO MÍNIMO)(1)		%
TOTAL	822	100,00
Até 1/4	0	0,00
Mais de 1/4 a 1/2	0	0,00
Mais de 1/2 a 3/4	0	0,00
Mais de 3/4 a 1	1	0,12
Mais de 1 a 1¼	1	0,12
Mais de 1¼ a 1½	5	0,61
Mais de 1½ a 2	5	0,61
Mais de 2 a 3	14	1,70
Mais de 3 a 5	53	6,45
Mais de 5 a 10	193	23,48
Mais de 10 a 15	143	17,40
Mais de 15 a 20	123	14,96
Mais de 20 a 30	122	14,84
Mais de 30	90	10,95
Sem rendimento (2)	72	8,76



Hotel Bela Vista



Hotel Bela Vista



Hotel Bela Vista

Fotografias no Bairro,
Com objetivo de registrar a identidade visual de cada setor da cidade. Tendo como foco as Unidades de Saúde, Educação, Esporte, Lazer, Cultura e Ação Social. Destacando as edificações marcantes e que expressem uma característica e uma tipologia arquitetônica histórica e contemporânea. Fotos realizadas em 2010/2011



Hotel Bela Vista (Vista lateral)



Rua 19A (Principal Acesso ao Hotel bela Vista)

Ruas 17A e 19A



Rua 17A



Rua 19A



Rua 19A



Rua 19A

Praça e SAAE



Praça José Dias Ferreira



SAAE - Distrito de Obras Bela Vista



Rua 17-F e Praça José Dias Ferreira



SAAE - Distrito de Obras Bela Vista

Panoramas da Cidade no Mirante do Hotel Bela Vista



Vista para o Bairro Vila Santa Cecília



Detalhe do Bairro Vila Santa Cecília



Vista do bairro Rústico para o bairro Bela Vista



Vista para a Igreja Santa Cecília e Recreio do Trabalhador

Bibliografia:

- BEDÊ, Waldir. Volta Redonda na Era Vargas 1941/1964 História Social.
- Caderno do Patrimônio Histórico de Volta Redonda
- Acervo histórico do Jornal A voz da cidade

Sites:

- <http://www.portalvr.com>
- http://pt.wikipedia.org/wiki/Volta_Redonda
- <http://www.petrobras.com.br/pt/quem-somos/principais-operacoes/>
- <http://www.voltaredonda.com.br>
- <http://alerjln1.alerj.rj.gov.br>
- <http://www.diocesevr.com.br>

Orgãos Públicos:

- IBGE
- IPPU-VR
- Mapoteca/SMP
- PortalVR

Colaboradores:

- Entrevistas a Presidente de Associação de Moradores
- Entrevistas a moradores Antigos do Bairro
- Volta Redonda SMC/PMVR 2004
- Tânia (Arquivo Câmara Municipal)
- Leia (Arquivo Câmara Municipal)



Laranjal

Introdução:

Localização	32
Histórico	33
Loteamentos do Bairro	34
Sistema Viário	35
Relação de Logradouros Públicos	36
Zoneamento	37

Serviços e Unidades Públicas:

Orgãos Públicos e Serviços Úteis.....	38
Unidades de Assistência Social e Saúde.....	40
Unidades de Esporte, Lazer e Cultura.....	43

Dados censitários:

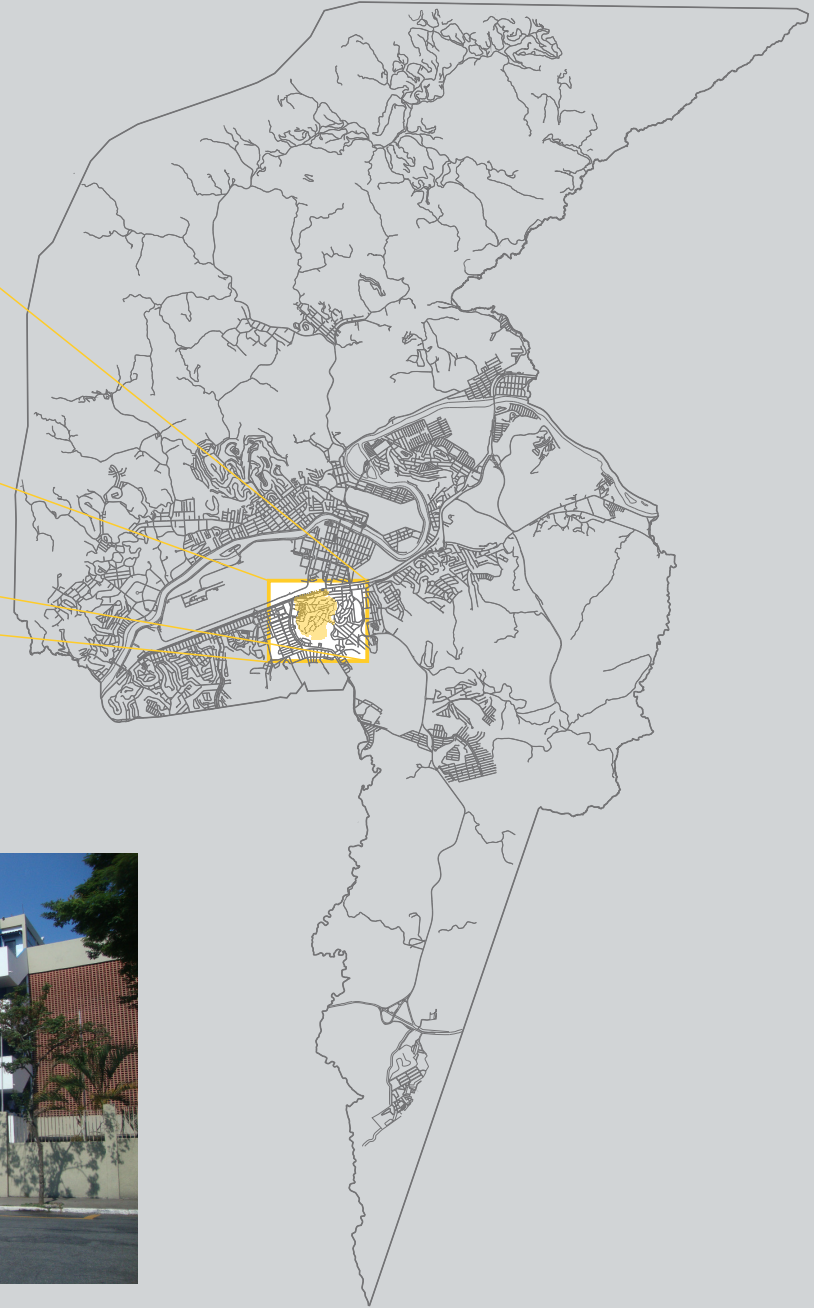
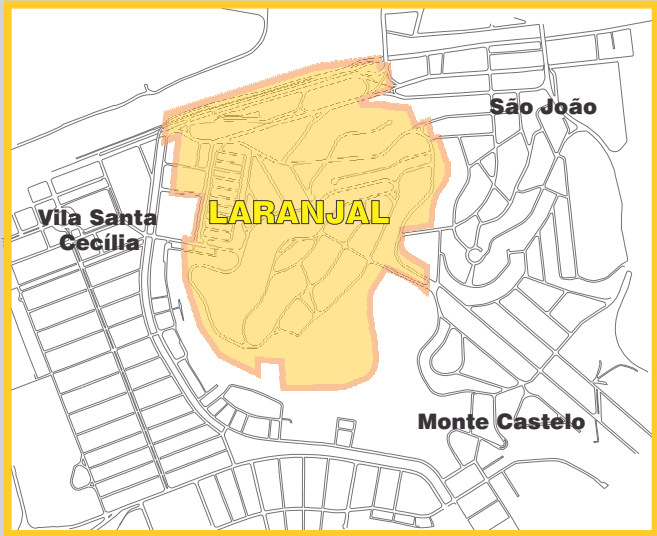
Densidade Demográfica	46
População Residente em Domicílios Por tipo e Condição de Ocupação.....	47
Domicílios Particulares/condição de Ocupação do Domicílio.....	48
População Residente de 5 anos ou mais de idade, Alfabetizada e Taxa de Alfabetização	49
População Residente, segundo grupo Etário e sexo.....	50
Abastecimento de Água e Esgotamento Sanitário.....	51
Domicílios particulares permanentes, Por destino do lixo.....	52
Classes de rendimento nominal mensal Da pessoa responsável pelo domicílio.....	53
Classes de rendimento nominal mensal Em razão da População Total.....	54

Fotos no Bairro:

Sistema Viário.....	55
Sistema Viário.....	56
Praças.....	57
Educação e Rodoviária.....	58

Referências de Pesquisas.....	59
-------------------------------	----

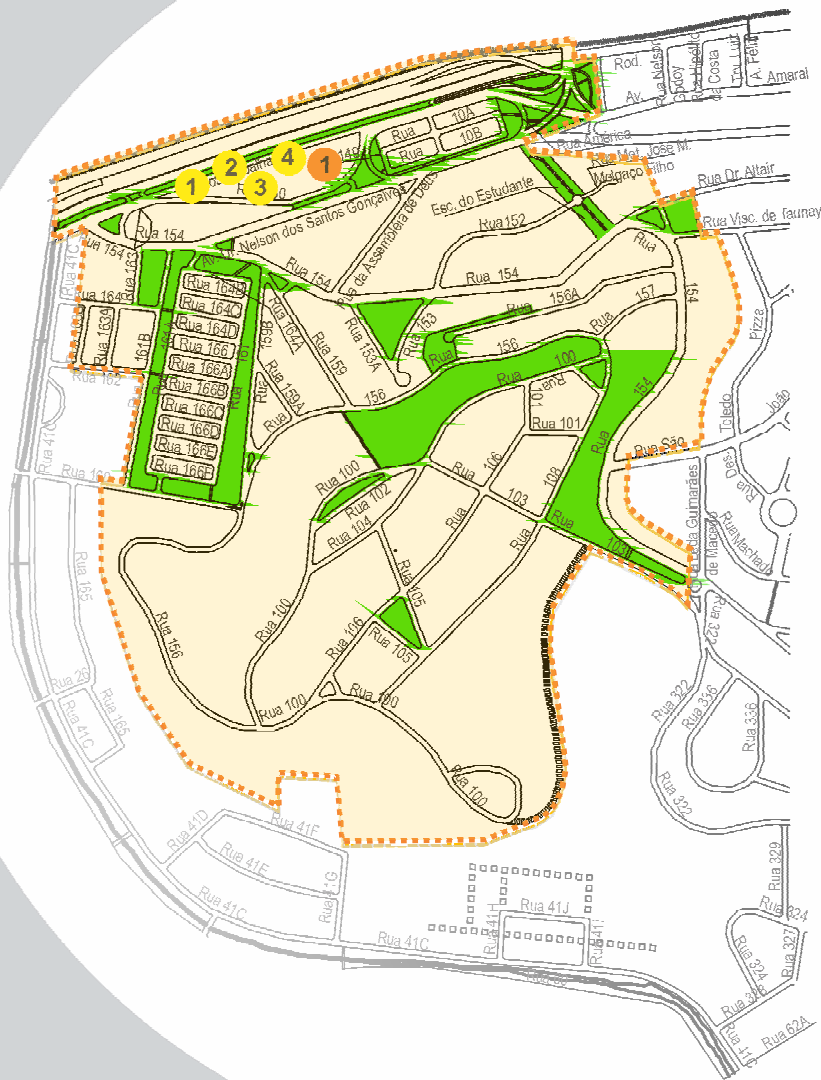




Histórico

```
ERROR: ioerror
OFFENDING COMMAND: --nostringval--
STACK:
```

Órgãos Públicos e Serviços Úteis



Órgãos Públicos

1	ANTT
2	DETR
3	CITTRANS
4	SUSER

Serviços Úteis

1	Rodoviária Municipal
---	----------------------

Simbologia Gráfica

	Hidrografia
	Arruamento
	Corredor Principal
	Arruamento Bairro Próximo
	Linha Férrea
	Divisa de Bairros

Órgãos Públicos

1 - ANTT

Agência Nacional de Transportes Terrestres
Av. dos Trabalhadores, nº 333
Tel.: 3342-2147

2 - DETRO

Departamento de Transportes Rodoviários
Av. dos Trabalhadores, nº333
Tel.: 33-434097

3 - CITTRANS

Centro Integrado de Transportes e trânsito
Av. dos Trabalhadores, nº 333
Tel.: 33371891

4 - SUSER

Av. dos Trabalhadores, nº 333
Tel.: 3347-7060

Serviços Úteis

1 - Rodoviária Prefeito Francisco Torres

Av. dos Trabalhadores nº333
Tel.: 3343-7950

Inaugurada em 20 de dezembro de 1972 a Estação Rodoviária Prefeito Francisco Torres, foi realizada e executada pela administração de Francisco Fontes Torres/Iran Natividade Pinto.

Inicialmente o Terminal Rodoviário que mais tarde mudou-se para o Bairro Laranjal, funcionava ao lado da Lojas Americanas à rua 25-Ano Bairro Vila Santa Cecília.

A Estação Rodoviária passou por reforma geral em 2001 sendo reinaugurada em 19 de Setembro de 2001 pelo Prefeito Antônio Francisco Neto e o Diretor Presidente da SUSER Engº Sebastião Faria.

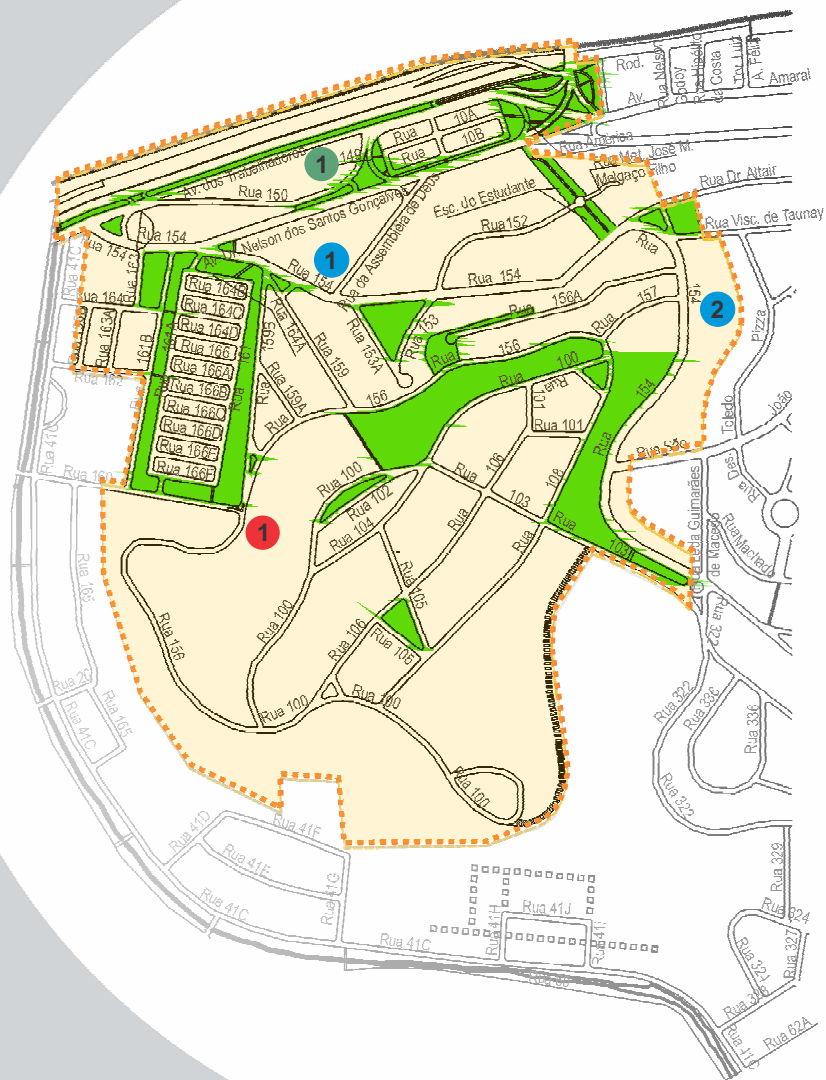
Hoje em sua estrutura temos três plataformas, sendo duas para embarque e uma para embarque/desembarque uma, salão de espera,

bar lanchonete, loja de conveniência, posto da guarda municipal 24 horas e funciona também em suas instalações a Superintendência do Serviços Rodoviários – SUSER

Volta Redonda possui um centro de monitoramento policial localizado anexo a Rodoviária Prefeito Francisco Torres e conta com paramédicos e um carro resgate da Guarda Municipal totalmente equipado.



Equipamentos de Educação, Assistência Social e Unidades de Saúde

**Educação**

- | | |
|---|------------------------------------|
| 1 | Colégio Estadual Rio Grande do Sul |
| 2 | Colégio Municipal Getúlio Vargas |

Assistência Social

- | | |
|---|--|
| 1 | COM - Centro de Orientação ao Migrante |
|---|--|

Unidades de Saúde

- | | |
|---|-----------------------------|
| 1 | Hospital e Maternidade Vita |
|---|-----------------------------|

Simbologia Gráfica

- Hidrografia
- Arruamento
- Corredor Principal
- Arruamento Bairro Próximo
- Linha Férrea
- Divisa de Bairros

Educação

1 - COLÉGIO ESTADUAL RIO GRANDE DO SUL

Rua 154, nº 255
Tel.: 3345-6400

O Colégio Estadual Rio Grande do Sul foi inaugurado em 20 de janeiro de 1969. Inicialmente atendia à 1ª fase do Ensino Fundamental e, mais tarde, passou a atender ao 2º segmento do Ensino Fundamental e Ensino Médio.

Em março de 1997, passou por uma reforma geral e foi reinaugurado, pelo então Governador do Estado, Marcelo Alencar, e pelo Secretário de Educação Fernando José Pinto.

Hoje funciona em três turnos, atendendo alunos de diversos bairros e cidades da região, na 2ª fase do Ensino Fundamental, Ensino Médio.

2 - COLÉGIO GETÚLIO VARGAS - FEVRE

Rua 154, nº 783
Tel.: 3350-7557

Mais antiga unidade de ensino da FEVRE, atende alunos do ensino Fundamental e Médio. Funcionava, de 1953 a 1955, nas dependências do Grupo Escolar Trajano de Medeiros, atual Colégio Estadual Manuel Marinho. De 1956 até 1971, passou a para o Grupo Escolar Roosevelt, localizado no Bairro Conforto e, de 1972 mudou-se para a sede própria à rua 154.

Na década de 60, levantou vários atletas que defenderam o colégio bem como a cidade em campeonatos intermunicipais e interestaduais.

Através da Portaria nº 80/1953 do então Diretor do Ensino Secundário do Ministério de Educação e Saúde, foi autorizado o funcionamento condicional do Ginásio Volta Redonda, que mais tarde recebeu o nome de Colégio Municipal Getúlio Vargas. Em 02 de fevereiro

de 1956, o Prefeito Municipal Sávio Cota de Almeida Gama alterou o nome de “Ginásio de Volta Redonda” para “Ginásio Municipal Getúlio Vargas”.

Pela Portaria Nº 363/1957 - ISES-MEC, é autorizado o ensino denominado “Segundo Ciclo”, com a denominação de “Colégio Municipal Getúlio Vargas” e, através de uma Deliberação, foi suprimido o termo “Municipal”, passando a denominação e Colégio Getúlio Vargas.



Assistência Social

1 - C.O.M. - Centro de Orientação ao Migrante

Av. Dos Trabalhadores, nº 333
(Rodoviária Pref. Francisco Torres)
Tel.: 3343-8154

Unidades de Saúde

1 - HOSPITAL E MATERNIDADE VITA

Rua 156, nº 380
Tel.: 3344-3333

Unidade de atendimento emergencial, anexo do Hospital VITA, funciona com plantão em atendimento pediátrico, ginecológico e obstétrico; conta um ambulatório, onde são realizados atendimentos da ginecologia/obstetrícia, pediatria, cardio-pediatria e endócrino pediatria.

Com moderna infra estrutura, instalada em uma área de 2200 m², possui uma Unidade de Terapia Intensiva com recursos tecnológicos de última geração e equipe multiprofissional de médicos, enfermeiros, nutricionistas, fisioterapeutas, fonoaudiólogos e psicólogos.

A Maternidade VITA conta com uma estrutura denominada Núcleo de Gestão e Segurança Assistencial voltada para a qualidade assistencial e segurança de seus pacientes.

O atendimento emergencial funciona com plantão em atendimento pediátrico, ginecológico e obstétrico, que ainda conta com um ambulatório, onde são realizados atendimentos da ginecologia/obstetrícia, pediatria, cardio pediatria e endócrino pediatria.









Esporte, Lazer e Cultura



Lazer e Cultura

1	Memorial aos Pioneiros
2	Memorial à Bíblia - Pastor Paulo Leivas Macalão
3	Praça Ubirajara de Oliveira - Sr. Bira
4	Praça Moub Ugliose Telles
5	Praça José Hipólito Filho
6	Praça Sebastião Alves da Fonseca
7	Praça Noel Rosa
8	Praça José Falcão Netto
9	Fonte Praça José Roberto Rodrigues da Cruz
10	Antiga Radio Siderúrgica Nacional

Simbologia Gráfica

-  Hidrografia
-  Arruamento
-  Corredor Principal
-  Arruamento Bairro Próximo
-  Linha Férrea
-  Divisa de Bairros

Esporte, Lazer e Cultura

1 - Memorial aos Pioneiros

Av. dos Trabalhadores (Sob o viaduto N Sra. das Graças)



2 - Memorial à Bíblia - Pastor Paulo Leivas Macalão

Localizado no acesso ao Viaduto Nossa Senhora das Graças pela Av. Dr. Nelson dos Santos Gonçalves

Monumento em homenagem de reconhecimento ao Apосто do Século XX Paulo Leivas Macalão, inaugurado em 13 de junho de 1976, na administração de Nelson dos Santos Gonçalves. A obra foi revitalizada e entregue a população, em 4 de dezembro de 2004, pelo Prefeito Antônio Francisco Neto.

3 - Praça Ubirajara de Oliveira - Sr. Bira

Ruas 161B, 163, 154 e 164

4 - Praça Moub Ugliose Telles

Rua 154 e 164 A

5 - Praça José Hipólito Filho

Rua 153,153 A e 154

6 - Praça Sebastião Alves da Fonseca

Rua 154, Dr. Altair Nogueira da Silva e Visconde de Taunay

7 - Praça Noel Rosa

Rua 160 e 166F

8 - Praça José Falcão Netto

Rua 106 e 108



8 - Praça José Falcão Neto
Rua 105 e 106



9 - Praça e Fonte José Roberto Rodrigues da Cruz
Rua 105 e 106



10 - Antiga Rádio Siderúrgica Nacional - ZIP-26 AM
Rua 100, nº 1

Rádio ZYP-26, Rádio Siderúrgica, emissora AM. Inaugurada no dia 9 de abril de 1955, a Rádio Siderúrgica da CSN foi criada para proporcionar lazer e contribuir para educação dos jovens da época, a maioria filhos de funcionários da CSN, empresa detentora da permissão de funcionamento da emissora.

O projeto do prédio, situado na Rua 100, foi idêntico ao construído numa emissora da Califórnia, nos Estados Unidos. A estação de rádio, que tanto contribuiu para o desenvolvimento cultural da cidade, foi retirada do ar em dezembro de 1980.



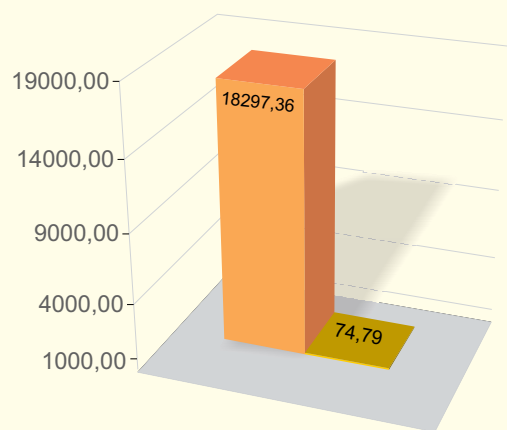
Rádio Siderúrgica Nacional ZYP-26 - década de 50



Densidade Demográfica

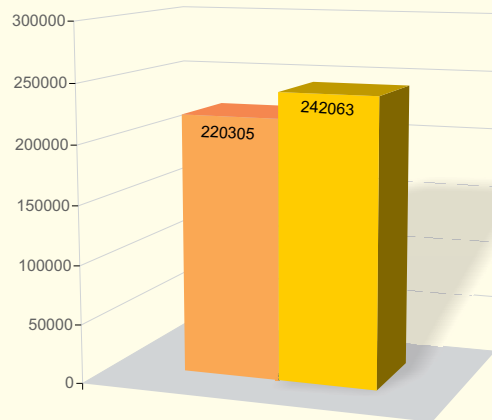
	IBGE 1991			IBGE 2000			Desenvolvimento 1991 - 2000			
	Município	Laranjal	%	Município	Laranjal	%	Município	%	Laranjal	%
Habitantes	220305	2190	0,99	242063	2008	0,82	21758	8,99	-182	-8,31
Densidade Demográfica(Hab/ha)	13,11	29,28		13,23	26,85					

Superfície 1991 - 2000



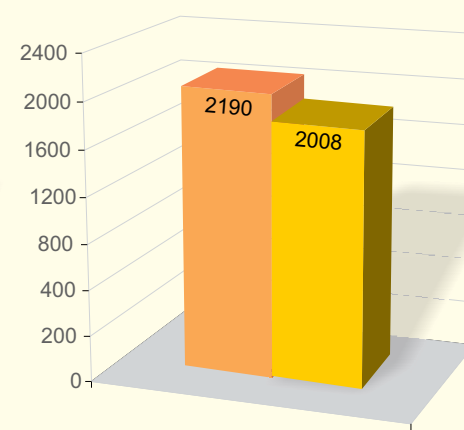
■ Município (+ 8,18%)
■ Laranjal

Habitantes do Município 1991 - 2000



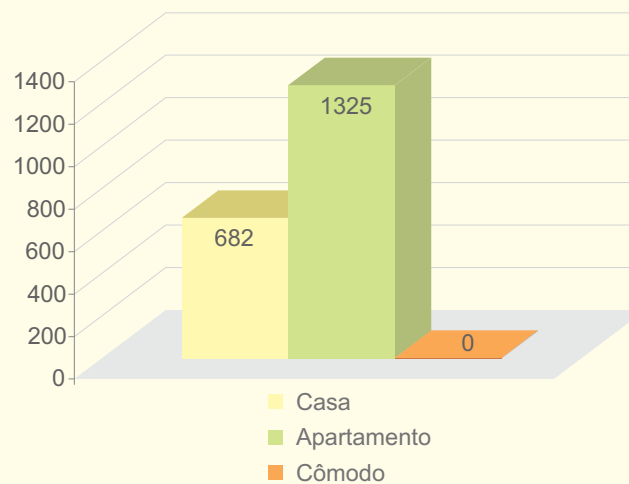
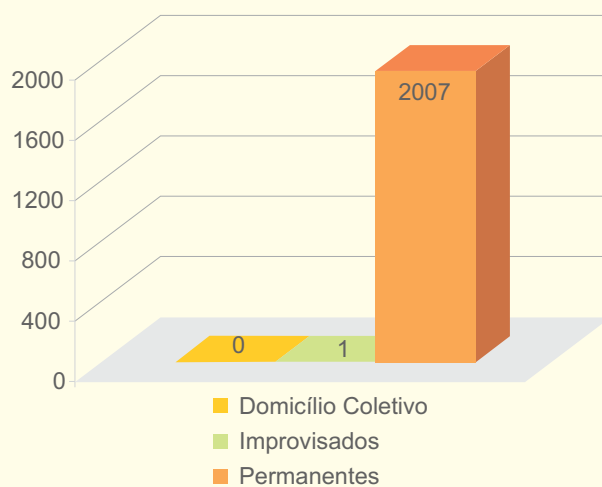
■ IBGE 1991
■ IBGE 2000

Habitantes do Laranjal 1991 - 2000



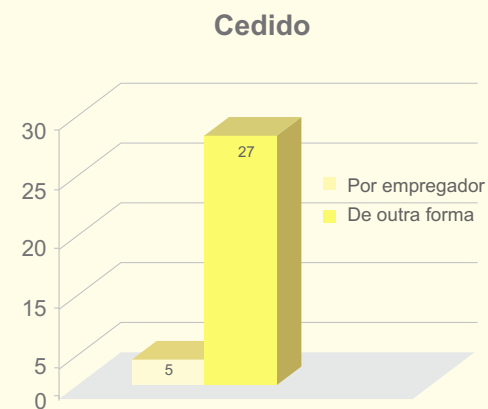
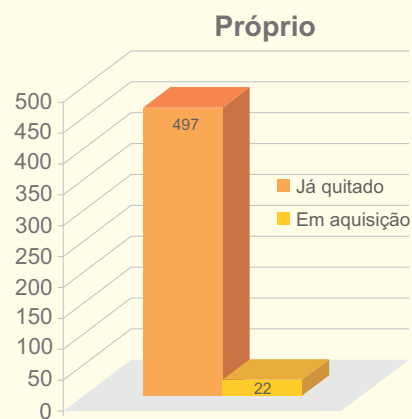
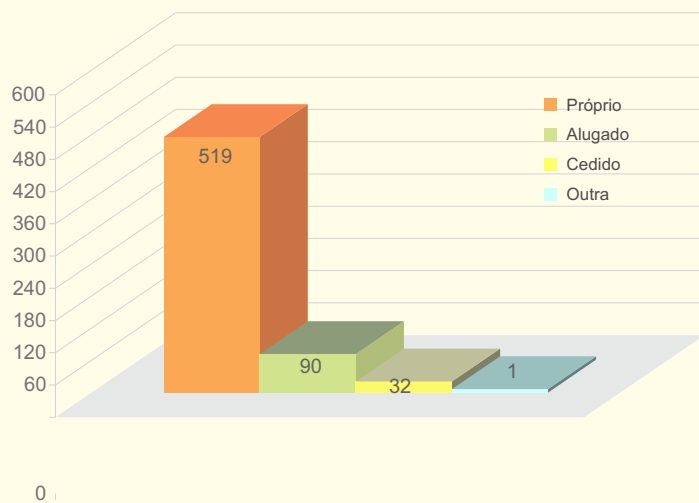
População Residente em Domicílios Por Tipo e Condição de Ocupação

DOMICÍLIOS	TOTAL	%
TOTAL	2008	100,00
Unidade de habitação em domicílio coletivo	0	0,0
Particulares improvisados	1	0,05
Particulares Permanentes	2007	99,95
PARTICULARES PERMANENTES	2007	100,00
Casa	682	33,98
Apartamento	1325	66,02
Cômodo	0	0,0



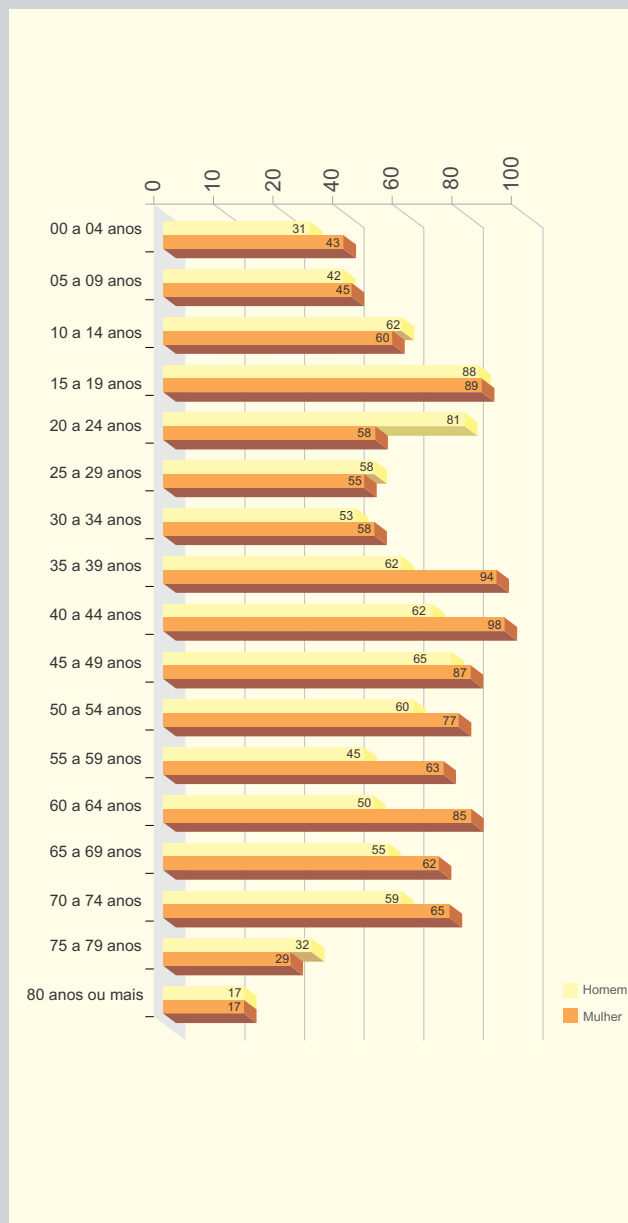
Domicílios Particulares Permanentes/ Condição de Ocupação do Domicílio

	TOTAL	%
	642	100,00
PRÓPRIO	519	80,84
ALUGADO	90	14,02
CEDIDO	32	4,98
OUTRA	1	0,16
PRÓPRIO	519	100,00
Já quitado	497	95,76
Em aquisição	22	4,24
CEDIDO	32	100,00
Por empregador	5	15,63
De outra forma	27	84,38



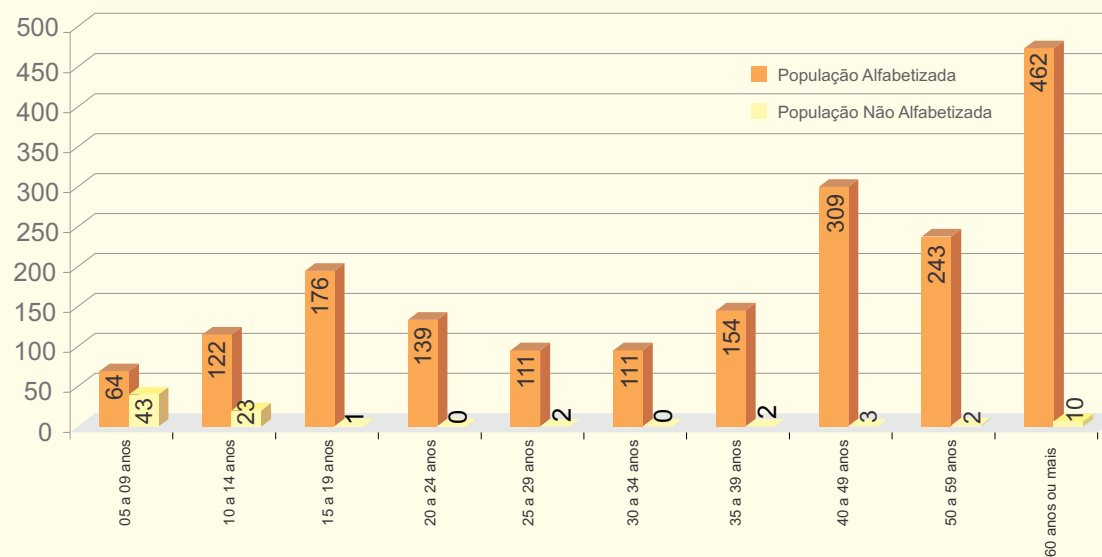
População Residente, Segundo Grupo Etário e Sexo

Grupo por Idade	Homens	Mulheres	Total	%
Total	922	1086	2008	100,00
00 a 04 anos	31	43	74	3,69
05 a 09 anos	42	45	87	4,33
10 a 14 anos	62	60	122	6,08
15 a 19 anos	88	89	177	8,81
20 a 24 anos	81	58	139	6,92
25 a 29 anos	58	55	113	5,63
30 a 34 anos	53	58	111	5,53
35 a 39 anos	62	94	156	7,77
40 a 44 anos	62	98	160	7,97
45 a 49 anos	65	87	152	7,57
50 a 54 anos	60	77	137	6,82
55 a 59 anos	45	63	108	5,38
60 a 64 anos	50	86	136	6,77
65 a 69 anos	55	62	117	5,83
70 a 74 anos	59	65	124	6,18
75 a 79 anos	32	29	61	3,04
80 anos ou mais	17	17	34	1,69



População Residente, de 5 Anos ou Mais de Idade, Alfabetizada e Taxa de Alfabetização

Grupo por Idade	População Residente				
	Total	População Alfabetizada	%	Não Alfabetizada	%
Total	1934	1891	97,78	43	2,22
05 a 09 anos	87	64	73,56	23	26,44
10 a 14 anos	122	122	100,00	0	0,00
15 a 19 anos	177	176	99,44	1	0,56
20 a 24 anos	139	139	100,00	0	0,00
25 a 29 anos	113	111	98,23	2	1,77
30 a 34 anos	111	111	100,00	0	0,00
35 a 39 anos	156	154	98,72	2	1,28
40 a 49 anos	312	309	99,04	3	0,96
50 a 59 anos	245	243	99,18	2	0,82
60 anos ou mais	472	462	97,88	10	2,12



Abastecimento de água

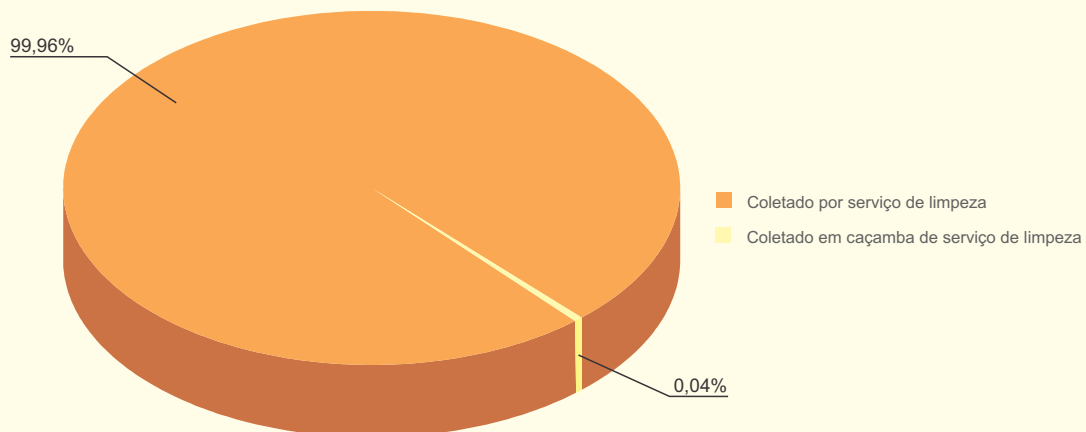
	TOTAL	%
DOMICÍLIOS PARTICULARES PERMANENTES	642	100,00
REDE GERAL	642	100,00
POÇO NASCENTE (NA PROPRIEDADE)	-	0,00
OUTRA	-	0,00
REDE GERAL	642	100,00
Canalizada pelo menos em um cômodo	642	100,00
Canalizada só na propriedade ou terreno	-	0,00
POÇO NASCENTE (NA PROPRIEDADE)	-	0,00
Canalizada pelo menos em um cômodo	-	0,00
Canalizada só na propriedade ou terreno	-	0,00
Não Canalizada	-	0,00
OUTRA	-	0,00
Canalizada pelo menos em um cômodo	-	0,00
Canalizada só na propriedade ou terreno	-	0,00
Não Canalizada	-	0,00

Esgotamento sanitário

	TOTAL	%
DOMICÍLIOS PARTICULARES PERMANENTES	642	100,00
TINHAM BANHEIRO OU SANITÁRIO	642	100,00
NÃO TINHAM BANHEIRO NEM SANITÁRIO	-	0,00
TIPO DE ESGOTAMENTO SANITÁRIO	642	100,00
Rede geral de esgoto ou pluvial	641	99,84
Fossa séptica	1	0,16
Fossa rudimentar	-	0,00
Vala	-	0,00
Rio, lago ou mar	-	0,00
Outro escoadouro	-	0,00

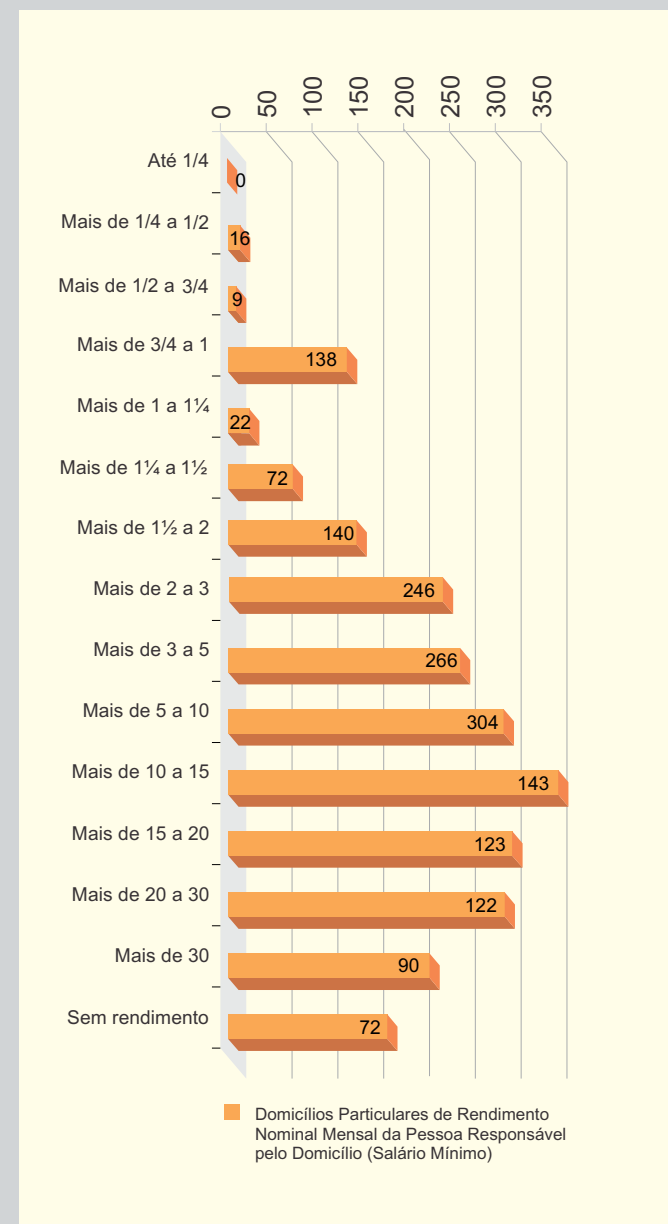
Destino do lixo

	TOTAL	%
DOMICÍLIOS PARTICULARES PERMANENTES	642	100,00
COLETADO	642	100,00
NÃO COLETADO	-	0,00
COLETADO/DESTINO DO LIXO	642	100,00
Por serviço de limpeza	640	99,69
Em caçamba de serviço de limpeza	2	0,31
NÃO COLETADO	-	0,00
Queimado (na propriedade)	-	0,00
Enterrado (na propriedade)	-	0,00
Jogado em terreno baldio ou logradouro	-	0,00
Jogado em rio, lago ou mar	-	0,00
Outro destino	-	0,00



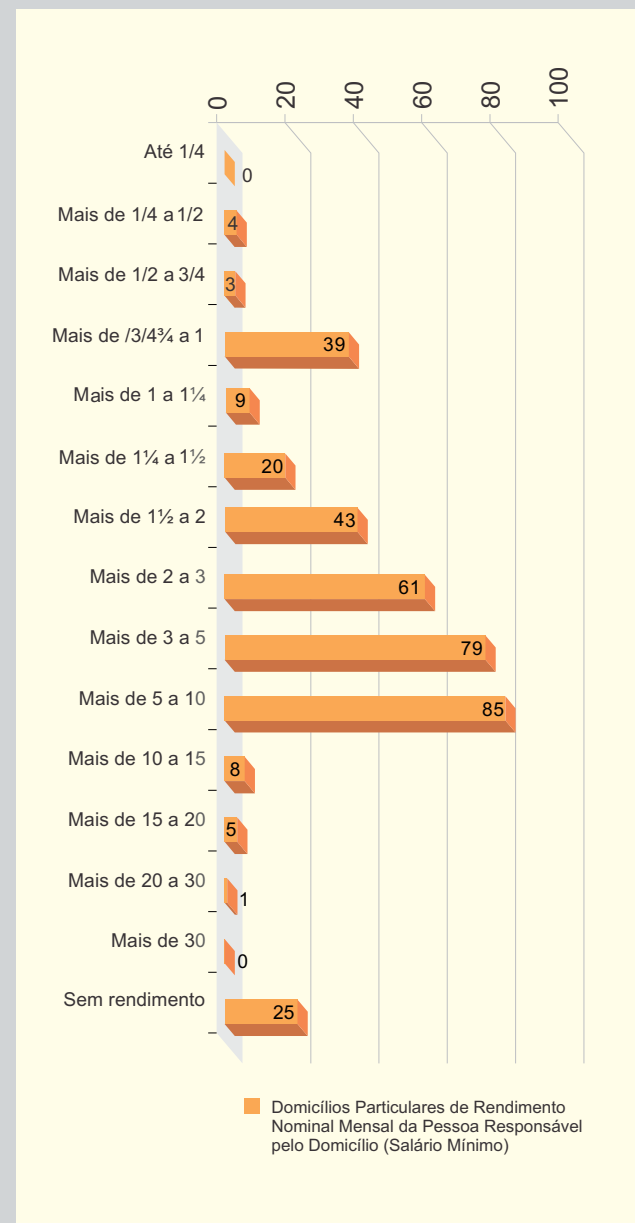
Classes de Rendimento Nominal Mensal em Razão da População Total

DOMICÍLIOS PARTICULARES/CLASSES DE RENDIMENTO NOMINAL MENSAL DA PESSOA RESPONSÁVEL PELO DOMICÍLIO (SALÁRIO MÍNIMO)(1)		%
TOTAL	1343	100,00
Até 1/4	-	0,00
Mais de 1/4 a 1/2	16	1,19
Mais de 1/2 a 3/4	9	0,67
Mais de 3/4 a 1	138	10,28
Mais de 1 a 1¼	22	1,64
Mais de 1¼ a 1½	72	5,36
Mais de 1½ a 2	140	10,42
Mais de 2 a 3	246	18,32
Mais de 3 a 5	266	19,81
Mais de 5 a 10	304	22,64
Mais de 10 a 15	29	2,16
Mais de 15 a 20	10	0,74
Mais de 20 a 30	3	0,22
Mais de 30	-	0,00
Sem rendimento (2)	88	6,55



Classes de Rendimento Nominal Mensal da Pessoa Responsável Pelo Domicílio

DOMICÍLIOS PARTICULARES/CLASSES DE RENDIMENTO NOMINAL MENSAL DA PESSOA RESPONSÁVEL PELO DOMICÍLIO (SALÁRIO MÍNIMO) (1)		%
TOTAL	382	100,00
Até 1/4	-	0,00
Mais de 1/4 a 1/2	4	1,05
Mais de 1/2 a 3/4	3	0,79
Mais de 3/4 a 1	39	10,21
Mais de 1 a 1¼	9	2,36
Mais de 1¼ a 1½	20	5,24
Mais de 1½ a 2	43	11,26
Mais de 2 a 3	61	15,97
Mais de 3 a 5	79	20,68
Mais de 5 a 10	85	22,25
Mais de 10 a 15	8	2,09
Mais de 15 a 20	5	1,31
Mais de 20 a 30	1	0,26
Mais de 30	-	0,00
Sem rendimento	25	6,54



Sistema Viário



Rodovia BR-393 (Rodovia Lúcio Meira) - Viaduto 17 de Julho



Fotografias no Bairro,

Com objetivo de registrar a identidade visual de cada setor da cidade. Tendo como foco as Unidades de Saúde, Educação, Esporte, Lazer, Cultura e Ação Social. Destacando as edificações marcantes e que expressem uma característica e uma tipologia arquitetônica histórica e contemporânea. Fotos realizadas em 2010/2011



Avenida dos Trabalhadores - BR- 393



Avenida Dr. Nelson dos Santos Gonçalves

Sistema Viário



Rua 154



Rua 103



Rua 100



Rua 156

Praças



Praça José Hipólito Filho



Cabeceira do Viaduto Nelza Mafort Hott



Praça José Falcão Netto



Praça José Roberto Domingues da Cruz

Educação e Rodoviária



Colégio Estadual Rio Grande do Sul



CIOSP - Centro Integrado de Operações de Segurança Pública



Colégio Getúlio Vargas



Rodoviária Prefeito Francisco Torres

Bibliografia:

- BEDÊ, Waldir. Volta Redonda na Era Vargas 1941/1964 História Social.
- Caderno do Patrimônio Histórico de Volta Redonda
- Acervo histórico do Jornal A voz da cidade

Sites:

- <http://www.portalvr.com>
- http://pt.wikipedia.org/wiki/Volta_Redonda
- <http://www.voltaredonda.com.br>
- <http://alerjln1.alerj.rj.gov.br>
- <http://www.diocesevr.com.br>

Colaboradores:

- Entrevistas a Presidente de Associação de Moradores
- Entrevistas a moradores Antigos do Bairro
- Volta Redonda SMC/PMVR 2004
- Tânia (Arquivo Câmara Municipal)
- Leia (Arquivo Câmara Municipal)
- Themis Ponzio (Fotografia)



Rua 104

Sessenta

Introdução:

Localização	62
Histórico	63
Loteamentos do Bairro	64
Sistema Viário	65
Relação de Logradouros Públicos	66
Zoneamento	67

Serviços e Unidades Públicas:

Patrimônio Histórico.....	68
Unidades de Educação e Saúde.....	70
Unidades Assistência e Serviço Social.....	73
Unidades de Esporte, Lazer e Cultura.....	76

Dados censitários:

Densidade Demográfica	78
População Residente em Domicílios por tipo e Condição de Ocupação.....	79
Domicílios Particulares/condição de ocupação do Domicílio.....	80
População Residente de 5 anos ou mais de idade, Alfabetizada e Taxa de Alfabetização	81
População Residente, segundo grupo etário e sexo.....	82
Abastecimento de Água e Esgotamento Sanitário.....	83
Domicílios particulares permanentes, por destino do lixo.....	84
Classes de rendimento nominal mensal da pessoa responsável pelo domicílio.....	85
Classes de rendimento nominal mensal em razão da População Total.....	86

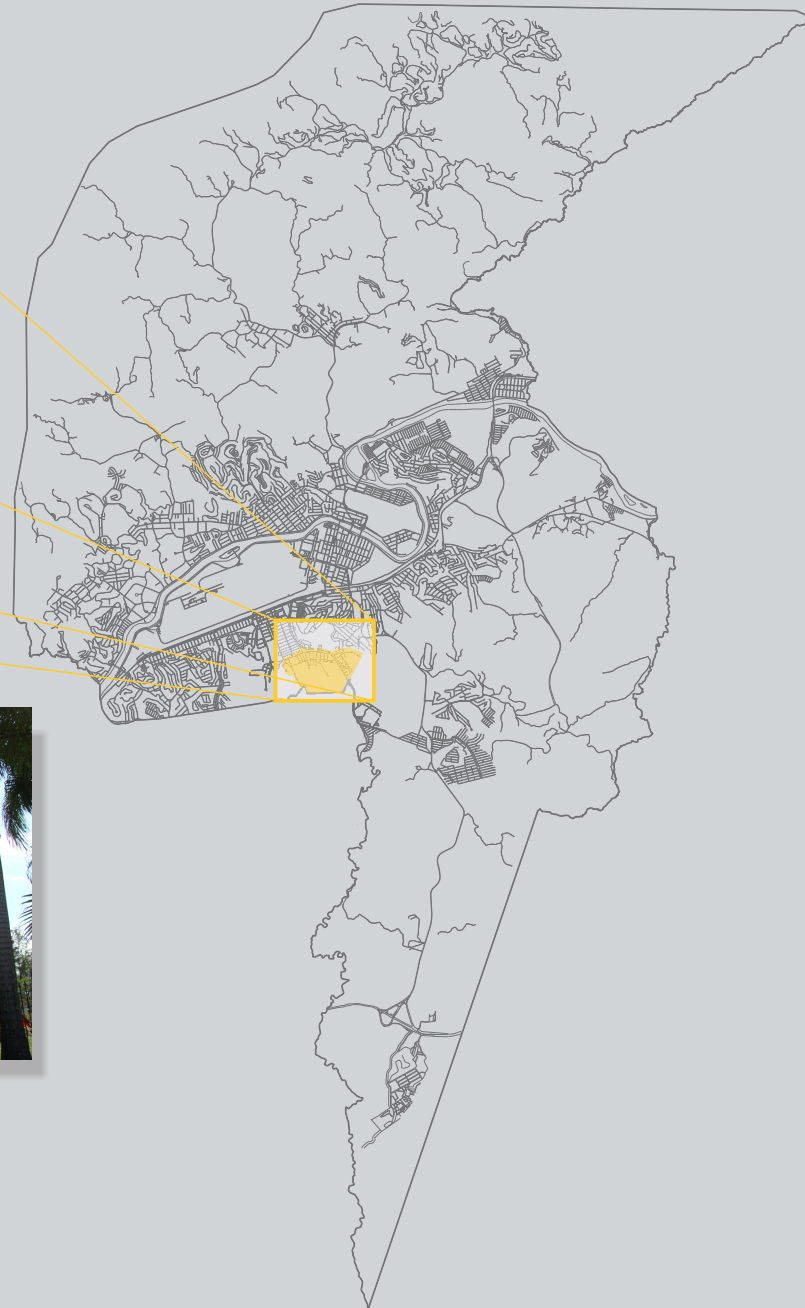
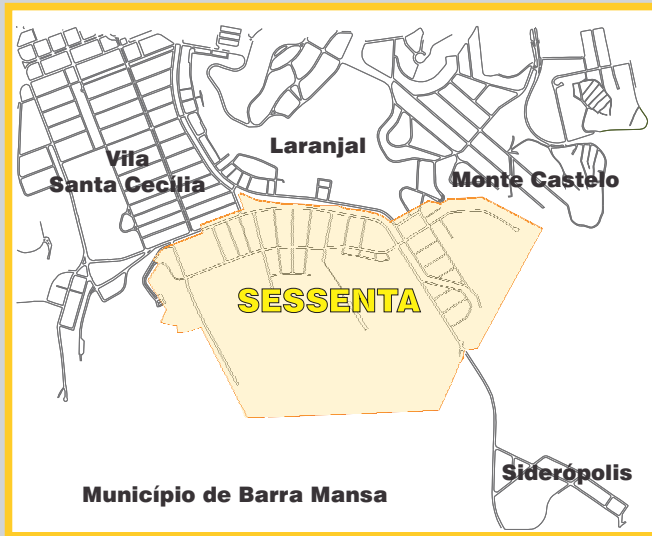
Fotos no Bairro:

Ruas 60 e 62.....	87
Patrimônio Histórico.....	88
Educação e Lazer.....	89
Destaques do Bairro.....	90

Referências de Pesquisas.....	91
-------------------------------	----



Localização



Histórico

O bairro Sessenta foi regulamentado pelo Decreto 1088, de 05 de fevereiro de 1979, está localizado na margem direita do Rio Paraíba do Sul, no Setor Centro Sul do Município e é predominantemente residencial, com razoável comércio de pequeno porte. Limita-se com os bairros: Laranjal, Monte Castelo, Siderópolis, Vila Santa Cecília e Município de Barra Mansa. Seus logradouros públicos tem denominação numérica original, conservadas pela Lei Municipal 1416/77 e reforçada pela Lei Municipal 2260/87.

Sua via principal, rua 60, serve de ligação da área central da cidade, onde se tem a concentração do comércio mais sofisticado, ao Setor Sul e Rodovia BR 116 - via Dutra, através da rodovia VRD 001-dos Metalúrgicos. Situa-se entre os bairros Vila Santa Cecília, Laranjal, Monte Castelo, Siderópolis e município de Barra Mansa.

Possui várias praças com privilegiada estrutura para prática de esporte e lazer, como: quadra de tênis, campo de grama sintética, quadras poliesportivas cobertas, um antigo clube de malha, além de um espaço para prática de tiro desportivo e a Liga de Desportos de Volta Redonda (LDVR). Onde acontecem vários eventos durante o ano que agitam o bairro; destacando-se dentre eles a animada "Feira da Roça" e os ensaios do bloco carnavalesco "Os Caretas".

O córrego Brandão que atravessa o bairro, segundo Jorge Gonzaga_Sr. Gim, morador do bairro nas décadas de 50 e 60, possuía grande volume de água formando três grandes poços que possibilitavam diversão para os moradores em suas águas claras e com muitos peixes.

Entre as unidades educacionais, cabe citar as mais tradicionais de Volta Redonda, a Escola Técnica Pandiá Calógeras, o Colégio Nossa Senhora do Rosário e a Escola Estadual Rio de Janeiro.

A Capela de São Sebastião, hoje Igreja Matriz de São Sebastião, era ocupada de três maneiras distintas: durante a semana, como escola primária; aos domingos pela manhã era igreja; e, à noite, funcionava como cinema - conhecido como "Cineminha da Capela" - onde cobria-se com lençol branco o altar e eram passados, pelo "Seu" Humberto, filmes e seriados, memórias deste morador conhecido como Gim.



O Bairro na década de 60



Escola Técnica Pandiá Calógeras



Colégio Nossa Senhora do Rosário

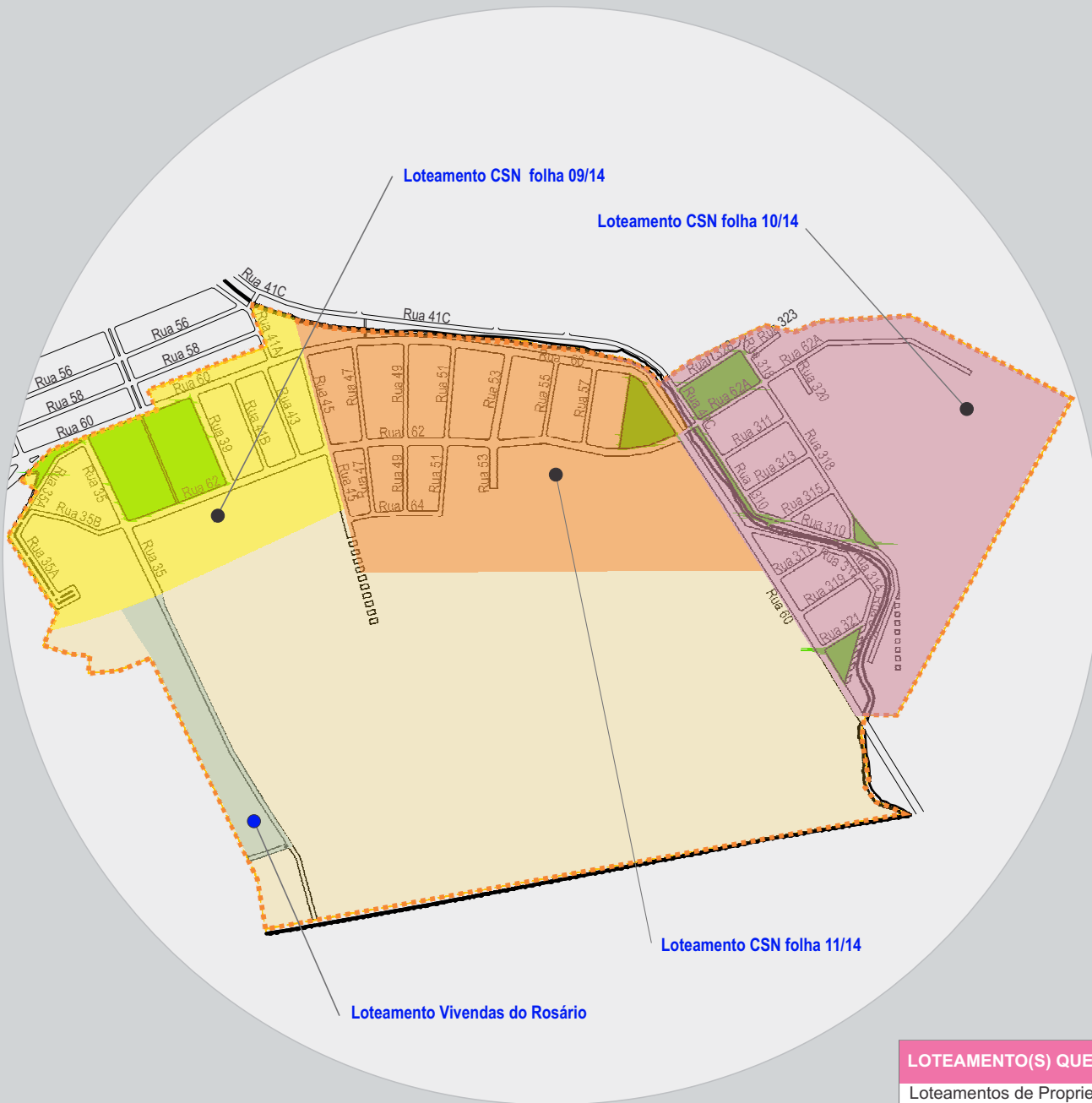


O Bairro na década de 40



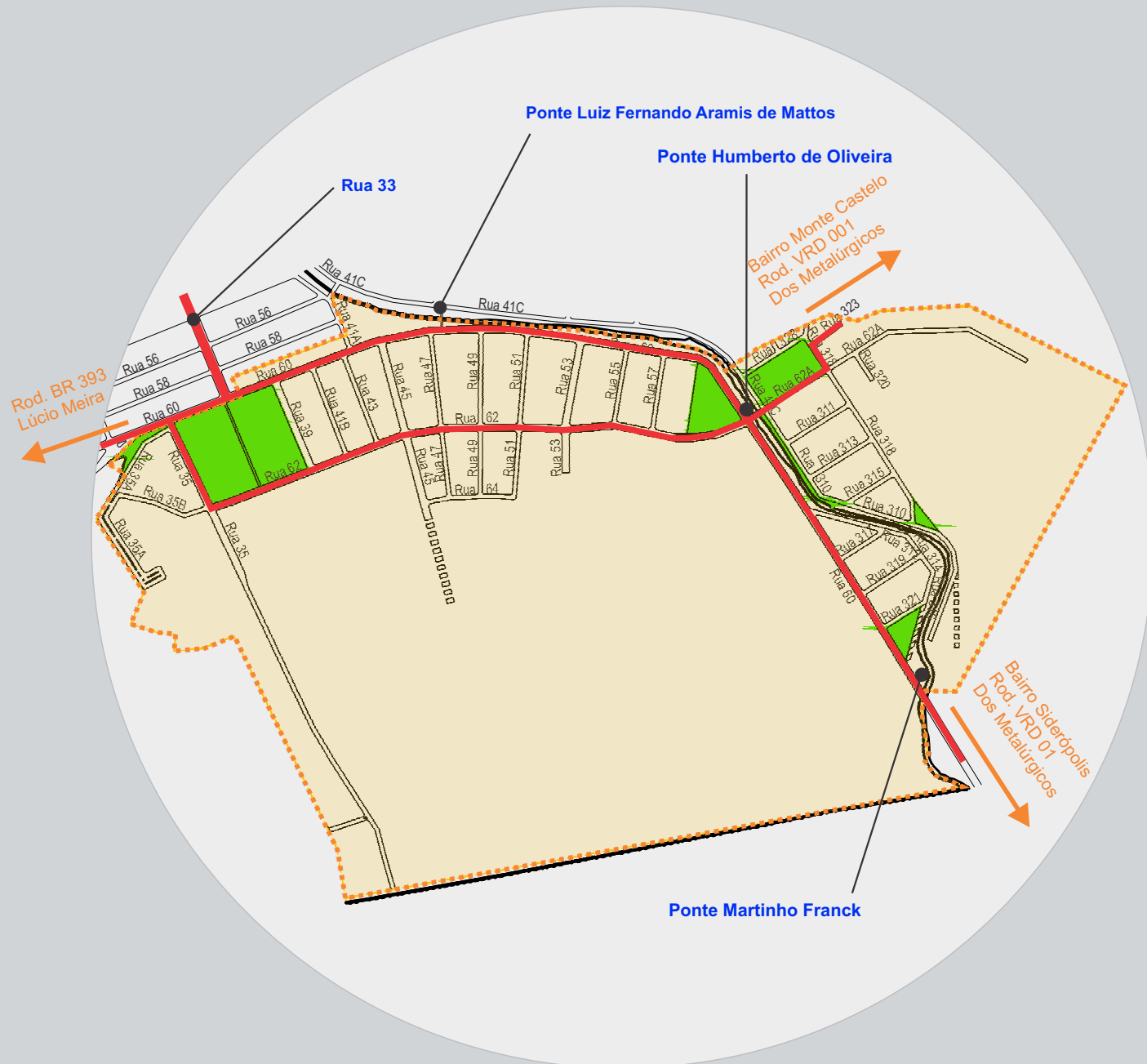
Casas(chamadas na época de balançinho)

Loteamentos no Bairro



LOTEAMENTO(S) QUE O COMPÔEM / LOTEADOR	REGULARIZADO POR
Loteamentos de Propriedade da CSN	Decreto nº 4443/08

Sistema Viário



- Vias Principais

- Simbologia Gráfica**
- Hidrografia
- Arruamento
- Corredor Principal
- Arruamento Bairro Próximos
- Linha Férrea
- Divisa de Bairros

Relação Logradouros Públicos

TIPO	LOGRADOURO DENOMINAÇÃO ATUAL	LOGRADOURO DENOMINAÇÃO ANTERIOR
Rua	35A	35A;Nossa Senhora do Rosário
Rua	310	
Rua	311	
Rua	312	
Rua	313	
Rua	314	
Rua	315	
Rua	316	
Rua	317	
Rua	318	
Rua	319	
Rua	320	
Rua	321	
Rua	323	
Rua	328	
Rua	35	
Rua	39	
Rua	41B	41B;Luiz Gonzaga de Almeida,Eng.
Rua	43	
Rua	45	
Rua	47	
Rua	49	
Rua	51	51;José Machado de Oliveira
Rua	53	
Rua	55	
Rua	57	
Rua	62	62;Ari Parreira,Almirante
Rua	62A	62A;Ozório da Costa Pureza Filho
Rua	64	
Rua	35B	
Pça	Monte Castelo	Às ruas 318, 328, 41C e 62A
Pça	Carlos Fest, Engº	Às ruas 60, 321 e Córrego Brandão
Pça	Pandiá Calógeras	Às ruas 60,35,39 e 62
Pça	Antenor Nascimento, Recanto	À rua 318, em frente à sede dos Bloco dos Caretas
Pça	José Maria Fraga, Dr	Às ruas 310 e 318
Pça	Orsina Prado de Castro, Ver.	À rua 62 com rua 60
Pça	Sérgio Gomes	À rua 60 próximo ao Posto de Saúde
Pça	Maria da Conceição de Souza Elias_D.Marinha, Recanto	À rua 310,às margens do córrego Brandão
Pte	Humberto de Oliveira	À rua 62, sobre o córrego Brandão
Pte	Martinho Franck	À rua 60, sobre o córrego Brandão, próximo a APAE/VR
Al.	João Raymundo de Souza, Prof.	Acesso a ETPC, na pça.Pandiá Calógeras_entre as ruas 60 e 62
Rua	60 _lado ímpar: do nº 487 ao 1723;lado par:rua 35 e dos nº 550 ao 1810	60;Rondon.Marechal;Arthur da Costa e Silva,Marechal

Legenda

Tipo de Logradouro

Pça - Praça

Al. - Alameda

Pte. - Ponte

Logradouros (Quantidade)

31 Ruas

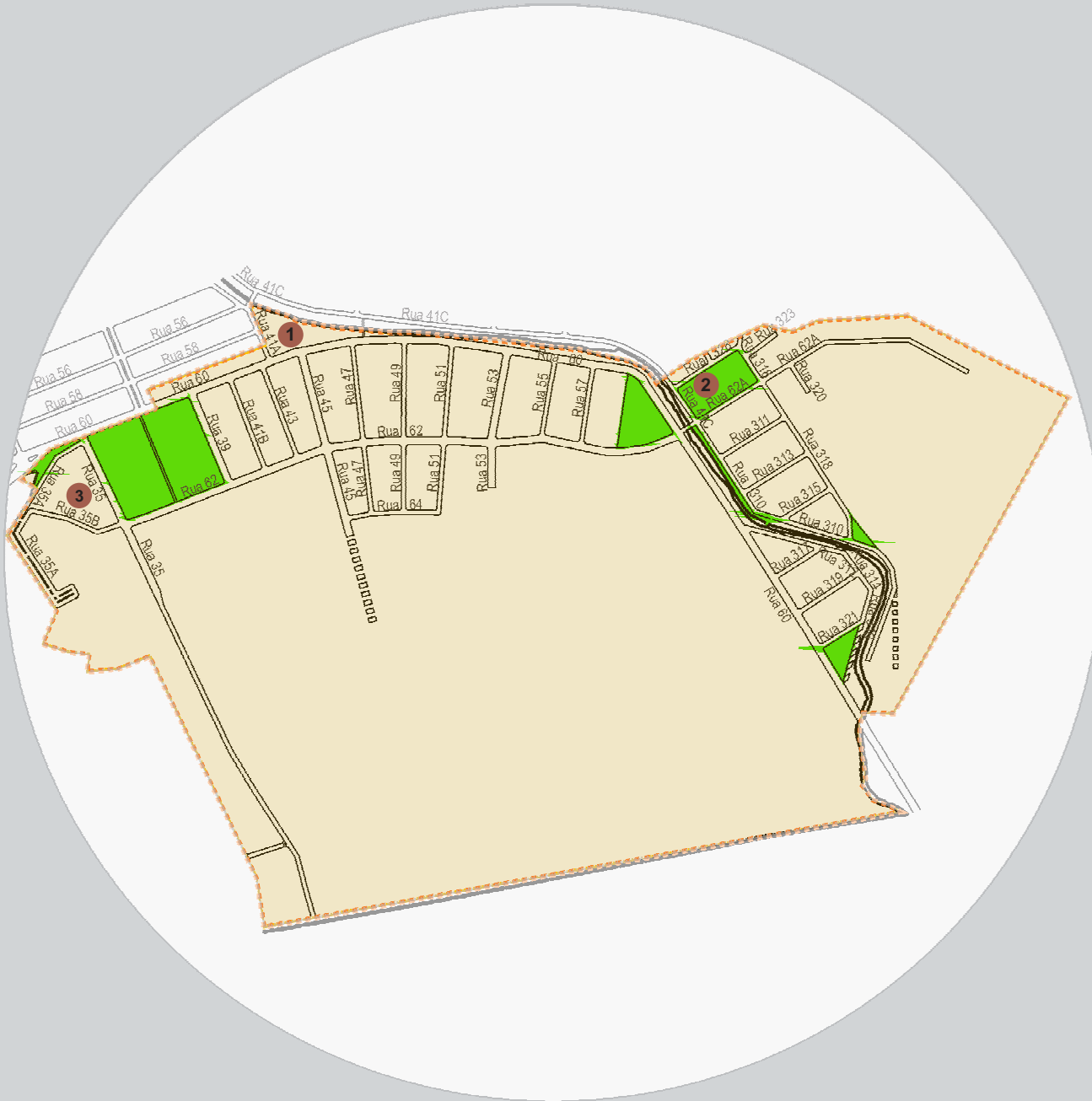
01 Alameda

02 Pontes

08 Praças

**Bairro Oficializado pelo
Decreto Municipal nº 1088/79**

Patrimônio Histórico



Patrimônio Histórico Tombado

1	Antiga Sede do Tiro de Guerra
2	Memorial dos Ex-Combatentes
3	AAP-VR

Simbologia Gráfica

	Hidrografia
	Arruamento
	Corredor Principal
	Arruamento Bairro Próximo
	Linha Férrea
	Divisa de Bairros

1 - Tiro de Guerra N°01/004 - TG-01/004

Rua 60, n° 699
Tel.: 3342-2012

O Tiro de Guerra 01/004 foi fundado em fevereiro de 1943, com a finalidade de resolver os problemas de prestação de Serviço Militar dos empregados da Companhia Siderúrgica Nacional - através de um convênio do Ministério do Exército com a C.S.N.

Com o passar dos tempos os empregados da CSN ficaram com sua situação militar regularizada, servindo no TG, sendo que em alguns anos suas turmas chegaram a ter quase mil soldados. Subordinado ao Comando da 1ª Região Militar, através da Seção dos Tiros de Guerra.

Patrimônio Histórico Cultural tombado pela Lei Municipal n° 3.893 de 01 de Outubro de 2003, hoje encontra-se desativado.



2 - Memorial aos Ex-combatentes

Praça Monte Castelo
Tel.: 3340-7277

Localizado na Praça Monte Castelo, à rua 41C. Foi construído em homenagem justa àqueles que lutaram na frente de batalha em defesa da Democracia e da Soberania Nacional na Segunda Guerra Mundial.

O monumento está tombado como patrimônio histórico e cultural, desde 29 de dezembro de 1992, através do Decreto n° 4.319/92

e reforçada pela Lei Municipal n° 2075/85, instituindo o tombamento de bens que devam ficar sob a proteção especial do poder público municipal.

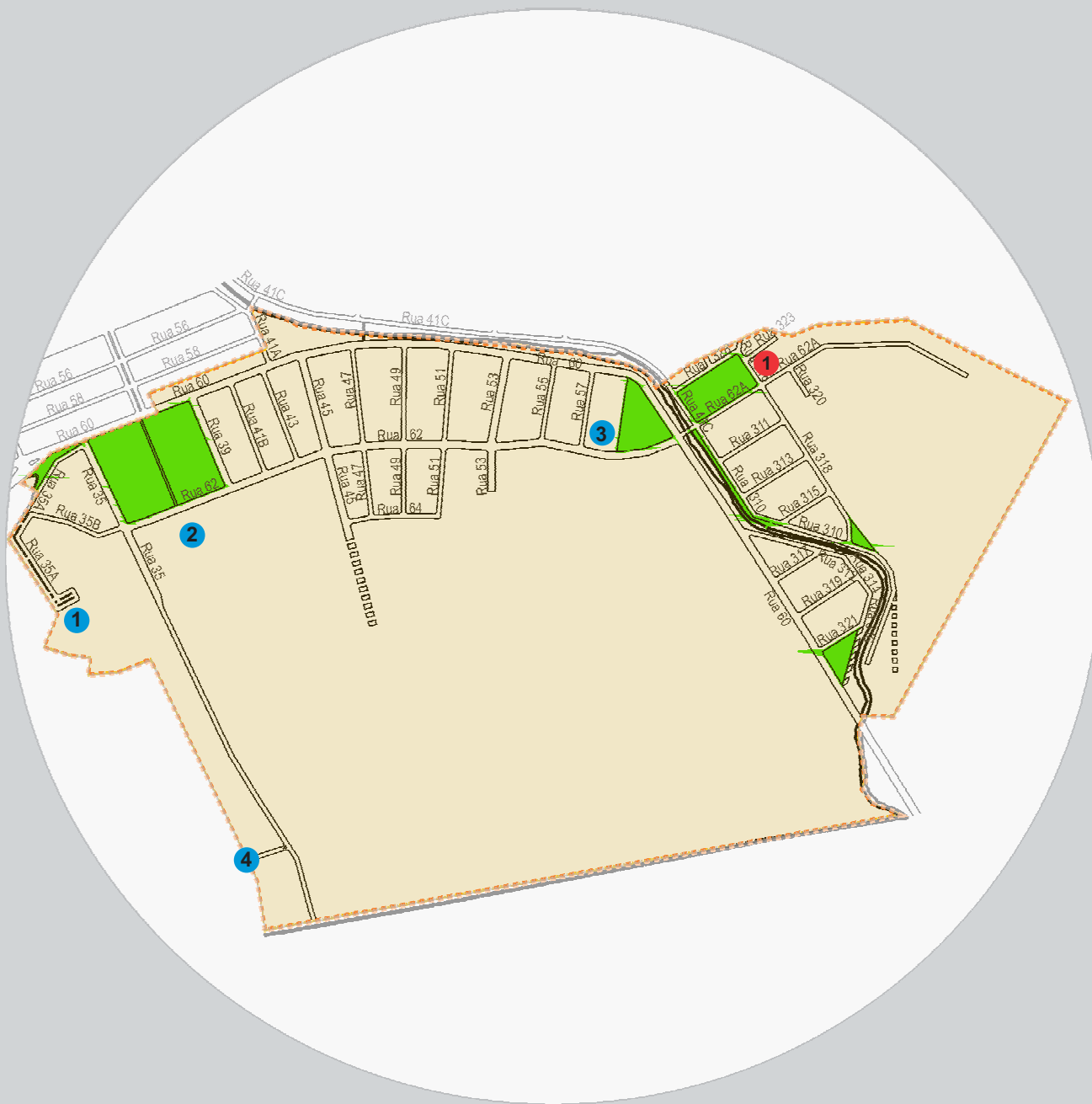


3 - AAP-VR - Associação dos Aposentados e Pensionistas de Volta Redonda

Rua 35 n° 112
Tel.: 2102-1909

Patrimônio Histórico Cultural tombado pela Lei Municipal n° 2.909/93, a Associação dos Aposentados e Pensionistas foi criada em 1973. Entidade de utilidade pública e filantrópica, que tem como objetivo prestar assistência aos seus associados, defendendo seus direitos e interesses. Surgiu da união e da organização da classe dos aposentados e pensionistas e hoje é a maior Associação de Aposentados da América Latina, prestando assistência médica, odontológica, social e funerária aos associados e aos seus dependentes.

Unidades de Educação e Saúde



Educação

1	Colégio Nossa Senhora do Rosário
2	Escola Técnica Pandiá Calógeras
3	Escola Estadual Rio de Janeiro
4	UBM - Universidade de Barra Mansa

Saúde

1	Unidade Básica de Saúde da Família
---	------------------------------------

Simbologia Gráfica

	Hidrografia
	Arruamento
	Corredor Principal
	Arruamento Bairro Próximo
	Linha Férrea
	Divisa de Bairros

Educação

1 - Colégio Nossa Senhora do Rosário

Rua 35, nº148
Tel: 3342-5500

O Colégio Nossa Senhora do Rosário tem como entidade mantenedora a Congregação das Escravas do Divino Coração, obra dedicada, à educação. Foi fundado em 1955 a pedido da diretoria da Companhia Siderúrgica Nacional (CSN) para atender a educação cristã das filhas dos funcionários. Iniciou suas atividades no bairro Jardim Paraíba enquanto era construído o prédio atual, que foi inaugurado em 1958. Com mais 50 anos, o colégio foi evoluindo, passando pelas mudanças próprias da época, conservando a solidez da tradição e integrando a mais moderna metodologia.

Hoje funciona em dois turnos, atendendo à ensino infantil o Ensino Fundamental e Ensino Médio, atendendo alunos de diversos bairros da cidade.



2 - Escola Técnica Pandiá Calógeras

Rua 62, nº 90
Tel.: 3343-4425

Inaugurada em 19 de abril de 1944, surgiu da necessidade de mão-de-obra qualificada e especializada para a montagem e operação da Usina Presidente Vargas,

Funcionando, inicialmente em 1943, em barracão improvisado no Bairro Jardim Paraíba, na margem direita do Rio Brandão, sob a direção do Professor Manuel Faustino Vieira Marinho e secretariado pelo Professor José Furtado de Araújo, foi transferida em 1947, para o prédio definitivo, na Rua 62 nº 90 projetada por Carlos Fest e Ricardo Tommasi. Sendo reconhecida como Escola Técnica Pandiá Calógenas – ETPC.

Inicialmente a ETPC era uma escola voltada apenas para alunos do sexo masculino, e apenas em 1986 acontece o ingresso de meninas.



3 - Escola Estadual Rio de Janeiro

Rua Sessenta e Dois, nº 777

Tel.: 3342-2180 / 3343-3285

O Colégio Estadual Rio de Janeiro foi inaugurado 13 de julho de 1965, inicialmente atendia a educação infantil, em 1985 passou a funcionar o ensino médio e em 1994 passou a atender ao 2º segmento do Ensino Fundamental.

Hoje funciona em três turnos, atendendo à 2ª fase do Ensino Fundamental, Ensino Médio e Educação Profissional com curso técnico em Secretariado, o colégio atende alunos de diversos bairros periféricos da cidade e da região.



4 - UBM - Universidade de Barra Mansa - Campus Cicuta

Rua Sessenta e Dois, nº 777

Tel.: 3342-2180 / 3343-3285

Inaugurado em 2000, o Campus Cicuta, primeiro Campus Avançado do Centro Universitário de Barra Mansa, situa-se em área da

Floresta da Cicuta, limítrofe ao município de Volta Redonda, de aproximadamente 80.000 m², e 5.000 m² de área construída. São instalações amplas, confortáveis e cercadas de verde, também livre da poluição sonora da área urbana.

O UBM Campus Cicuta oferece os cursos de administração, Ciências Biológicas, Direito, Educação Artística, Enfermagem, Engenharia de Computação, Fisioterapia, Normal Superior e Nutrição. Possui vários laboratórios, ampla e diversificada biblioteca, estacionamento e ar condicionado central.

Saúde

1 - Unidade Pública de Saúde da família

Rua 323, nº 90

Tel.: 3337-8235









Assistência e Serviço Social



Assistência e Serviço Social

1	Loja Maçônica Esfinge
2	LDVR
3	APAE
4	RECICLAR

Simbologia Gráfica

-  Hidrografia
-  Arruamento
-  Corredor Principal
-  Arruamento Bairro Próximo
-  Linha Férrea
-  Divisa de Bairros

1 - Loja Maçonica Esfinge

Rua 60, nº 701

“A Maçonaria é uma sociedade fraternal que admite todo homem livre e de bons costumes, sem distinção de raça, religião, ideário político ou posição social. Suas únicas exigências são que o candidato possua um espírito filantrópico e o firme propósito de tratar sempre de ir em buscar da perfeição; sociedade discreta e por discreta, entende-se que se trata de ação reservada e que interessa exclusivamente àqueles que dela participam; de carácter universal, cujos membros cultivam o aclassismo, humanidade, os princípios da liberdade, democracia, igualdade, fraternidade e aperfeiçoamento intelectual, sendo assim uma associação iniciática e filosófica.”

Fundada em março de 1959, na sua 21ª reunião, pela primeira vez dentro de um templo próprio, provisório, que os atendia perfeitamente. Em junho de 1958, reuniram-se, em Volta Redonda, com o propósito de fundarem, nesta cidade, uma loja Maçônica simbólica, sob os auspícios da Grande Loja Maçônica do Rio de Janeiro - conforme ata da reunião de fundação, com o "Sublime propósito de promoverem um profundo estudo de reespiritualização e da cultura maçônica, no momento preciso em que a humanidade tanto se materializa". Inúmeras foram as dificuldades dos pioneiros - que tiveram de vencer, a começar pelo fato de que todos haviam pertencidos à Loja Maçônica Independência e Luz II e de lá saíram por divergências políticas e por este motivo, impedidos de usar o templo daquela oficina.



2 - LDVR

Liga de Desportos de Volta Redona

Rua 313, nº 94

Fundada em julho de 1945, com sede e foro na cidade de Volta Redonda, por entidades de práticas desportivas, pessoas jurídicas de finalidade desportiva, com personalidade jurídica de direito privado e sem fins econômico; Tem como finalidade e objetivos principais: dirigir e organizar o desporto não-profissional na cidade e região, incentivando a sua difusão e aperfeiçoamento e também promover, dirigir e organizar campeonatos, torneios e competições desportivas em geral. Houve um tempo em que a LDVR (Liga de Desportos de Volta Redonda) era uma referência do esporte amador no estado do Rio. Conta com parceiros como o Sindicatos dos Metalúrgicos, a Associação dos Aposentados e, principalmente, a Prefeitura Municipal de Volta Redonda.



Além de parcerias com estas entidades e com o poder público, busca apoio da iniciativa privada. A receita da LDVR vem, principalmente, das inscrições que recebe nas competições ou cursos (como os de arbitragem, promovidos pela Federação de Futebol do Rio de Janeiro).

3 - APAE - Associação de Pais e Amigos

Rua 60, nº 1790

Tel: 3342-5399 / 3342-9066

Sociedade civil - referência para a construção de uma sociedade inclusiva - de direito privado, sem fins lucrativos, de caráter assistencial, educacional e cultural. Promove e articula ações de defesa de direitos, prevenção, orientação, prestação de serviços e apoio à família, direcionados à melhoria da qualidade de vida da pessoa com deficiência intelectual e autistas, buscando assegurar-lhes o exercício pleno da cidadania e a construção de uma sociedade justa e solidária – sob o paradigma da inclusão. Dentre as escolas da APAE, tem-se o Lar Pestalozzi, criado nos anos 50, que dá assistência nas áreas da saúde, educação e capacitação profissional para crianças e jovens com deficiência intelectual.

Inicialmente funcionava em uma pequena escola, edificada em área cedida pela CSN, para poucos atendidos. Sua criação surgiu do movimento de pais e amigos de portadores de deficiência mentais que buscavam apoio para atendimento a seus filhos uma vez que não havia este tipo de recurso no município àquela época. Teve também o amparo da Prefeitura Municipal que cedeu alguns professores de seu quadro, e outros parceiros da nossa sociedade.

Hoje, atende com orientação psicológica e dá apoio social a 253 pessoas com deficiências mentais, de caráter leve, moderada e severa, na faixa etária de 01 mês a 50 anos de idade e a seus.

Conta com profissionais da área de saúde como: psicologia, fisioterapia, fonoaudióloga, terapeuta ocupacional, psicopedagogia, psiquiatria e pediatria, oficinas e laboratórios onde são desenvolvidos trabalhos de horticultura, cartonagem, lavanderia, cozinha experimental e marcenaria, aulas de educação física, teatro, dança, coral e atividades da vida diária, onde os alunos são preparados inclusive para o mercado de trabalho.

A entidade tem programas de: Preparação, qualificação e inserção no mercado de trabalho; Centro Sócio Ocupacional; Intercâmbio Familiar; Apoiar a Comunidade Acadêmica do Município; Promover Capacitação e Aperfeiçoamento Técnico Profissional.

4 - Associação dos Catadores de Resíduos Sólidos de Volta

Redonda - RECICLAR

Av. Rua 35, nº 650

Associação tem como objetivo valorizar o serviço dos catadores dos resíduos sólidos do município, visando promover a geração de renda dos moradores associados que possuem baixa renda, ou estão desempregados, na intenção de aumentar os lucros com a reciclagem.



Esporte e Lazer



Esporte e Lazer

1	Centro Recreativo da AAPVR
2	Praça Pandiá Calógeras
3	Mini Estádio Domingos Anselmo Fiorito
4	Praça Vereadora Orsina P. de Castro
5	Recanto Maria da Conceição de Souza - D. Mariinha
6	Praça Monte Castelo
7	Praça Dr.º José Maria Fraga
8	Praça Engenheiro Carlos Fest

Simbologia Gráfica

	Hidrografia
	Arruamento
	Corredor Principal
	Arruamento Bairro Próximo
	Linha Férrea
	Divisa de Bairros

1 - Centro Recreativo da Associação dos Aposentados
Rua 35, nº 112 (Praça Pandiá Calógeras)
Tel.: 21021906

2 - Praça Pandiá Calógeras
Rua 60 / 35 / 62 / 39



3 - Mini-Estádio - Domingos Anselmo Fiorito
Rua 62

4 - Complexo Esportivo Orsina Prado de Castro
Rua 62 / 60

Criado em 2008, em área já existente como campo de futebol, onde aconteciam campeonatos com integrantes do bairro e da região. Está implantado às ruas 60 e 62.

É composto por um mini estádio – Domingos Anselmo Fiorito, campo de futebol, área de lazer/churrasqueira e academia ao ar livre. O complexo está implantado em terreno de aproximadamente 7792,50 m².



5 - Recanto Maria da Conceição de Souza - D. Marinha
Rua 310

6 - Praça Monte Castelo
Rua 62 A / 41 C / 328 /318

7 - Praça Dr. José Maria Fraga
Rua 310

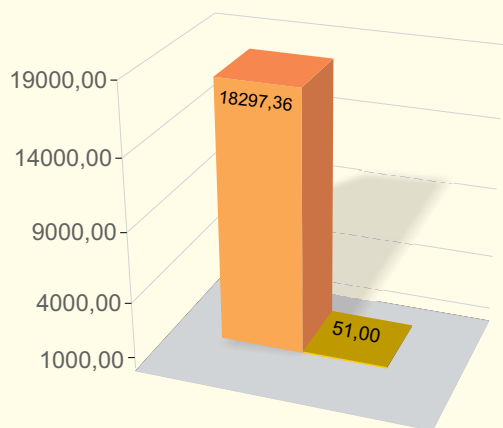
8 - Praça Engenheiro Carlos Fest
Rua 321



Densidade Demográfica

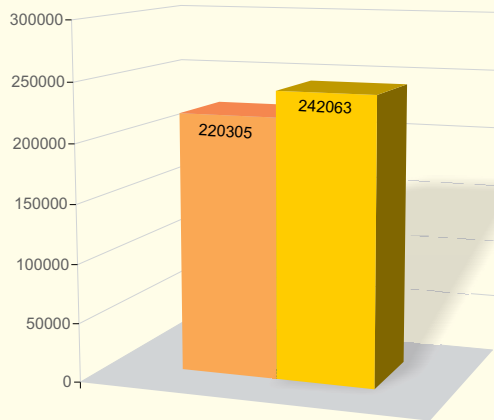
	IBGE 1991			IBGE 2000			Desenvolvimento 1991 - 2000			
	Município	Sessenta	%	Município	Sessenta	%	Município	%	Sessenta	%
Habitantes	220305	3655	1,66	242063	3393	1,40	21758	8,99	-262	-0,26
Densidade Demográfica(Hab/ha)	13,11	51,00		13,23	51,00					

Superfície 1991 - 2000



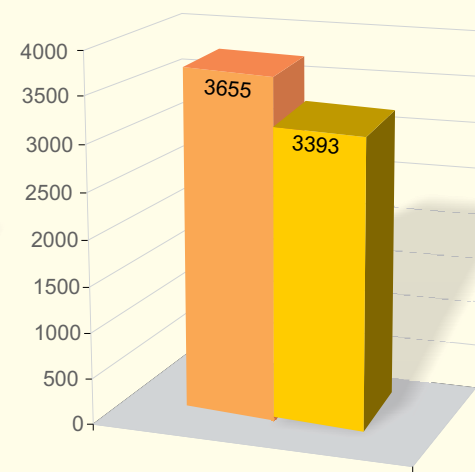
■ Município (+ 8,18%)
■ Sessenta

Habitantes do Município 1991 - 2000



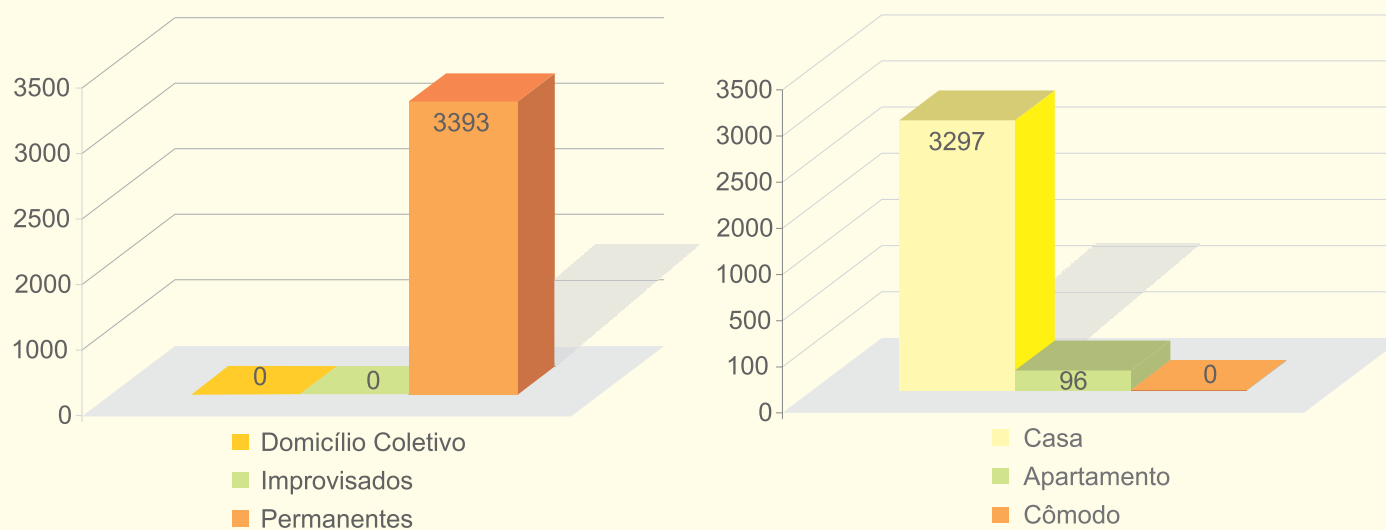
■ IBGE 1991
■ IBGE 2000

Habitantes da Sessenta 1991 - 2000



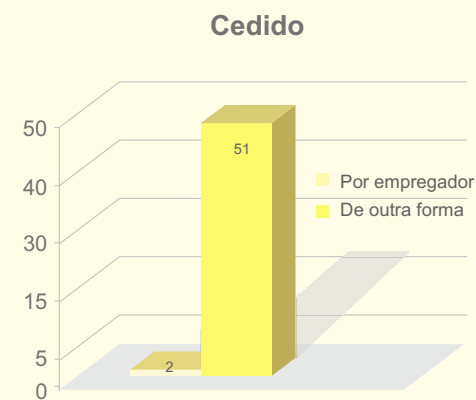
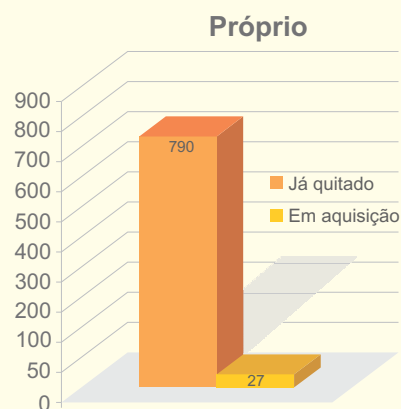
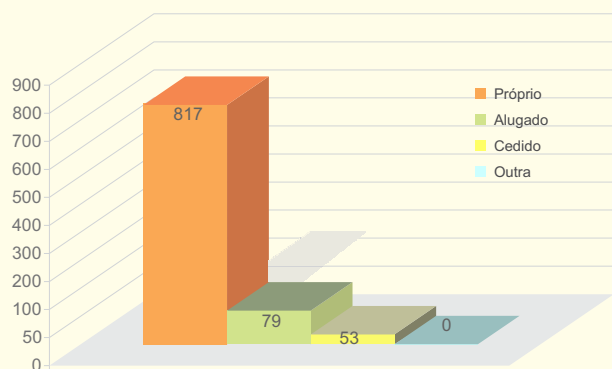
População Residente em Domicílios Por Tipo e Condição de Ocupação

DOMICÍLIOS	TOTAL	%
TOTAL	3393	100,00
Unidade de habitação em domicílio coletivo	-	0,00
Particulares improvisados	-	0,00
Particulares Permanentes	3393	100,00
PARTICULARES PERMANENTES		
Casa	3297	97,17
Apartamento	96	2,83
Cômodo	-	0,00



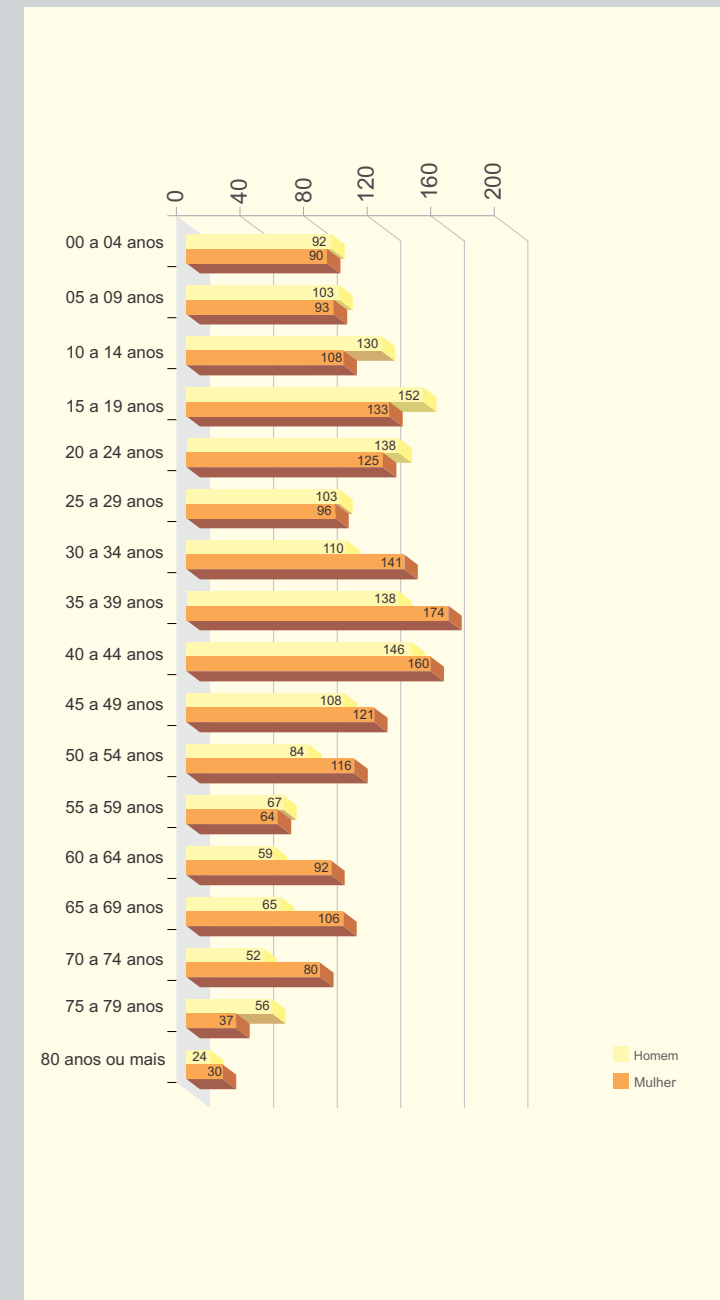
Domicílios Particulares Permanentes/ Condição de Ocupação do Domicílio

	TOTAL	%
	949	100,00
PRÓPRIO	817	86,09
ALUGADO	79	8,32
CEDIDO	53	5,58
OUTRA	-	0,00
PRÓPRIO	817	100,00
Já quitado	790	96,70
Em aquisição	27	3,30
CEDIDO	53	100,00
Por empregador	2	3,77
De outra forma	51	96,23



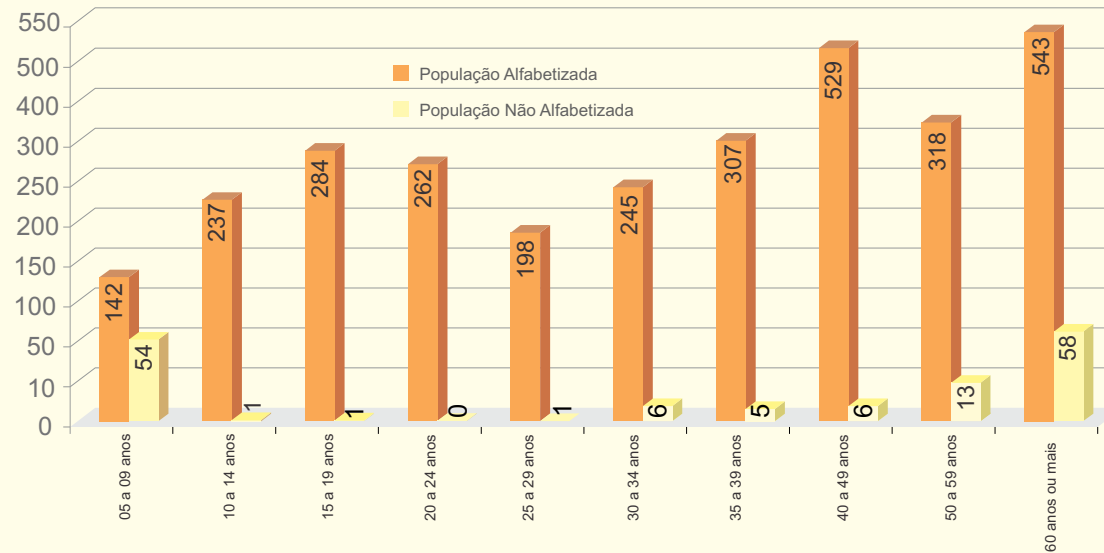
População Residente, Segundo Grupo Etário e Sexo

Grupo por Idade	Homens	Mulheres	Total	%
Total	1627	1766	3393	100,00
00 a 04 anos	92	90	182	5,36
05 a 09 anos	103	93	196	5,78
10 a 14 anos	130	108	238	7,01
15 a 19 anos	152	133	285	8,40
20 a 24 anos	138	125	263	7,75
25 a 29 anos	103	96	199	5,87
30 a 34 anos	110	141	251	7,40
35 a 39 anos	138	174	312	9,20
40 a 44 anos	146	160	306	9,02
45 a 49 anos	108	121	229	6,75
50 a 54 anos	84	116	200	5,89
55 a 59 anos	67	64	131	3,86
60 a 64 anos	59	92	151	4,45
65 a 69 anos	65	106	171	5,04
70 a 74 anos	52	80	132	3,89
75 a 79 anos	56	37	93	2,74
80 anos ou mais	24	30	54	1,59



População Residente, Segundo Grupo Etário e Sexo

Grupo por Idade	População Residente				
	Total	População Alfabetizada	%	Não Alfabetizada	%
Total	3211	3065	95,45	146	4,55
05 a 09 anos	196	142	72,45	54	27,55
10 a 14 anos	238	237	99,58	1	0,42
15 a 19 anos	285	284	99,65	1	0,35
20 a 24 anos	263	262	99,62	1	0,38
25 a 29 anos	199	198	99,50	1	0,50
30 a 34 anos	251	245	97,61	6	2,39
35 a 39 anos	312	307	98,40	5	1,60
40 a 49 anos	535	529	98,88	6	1,12
50 a 59 anos	331	318	96,07	13	3,93
60 anos ou mais	601	543	90,35	58	9,65



Abastecimento de água

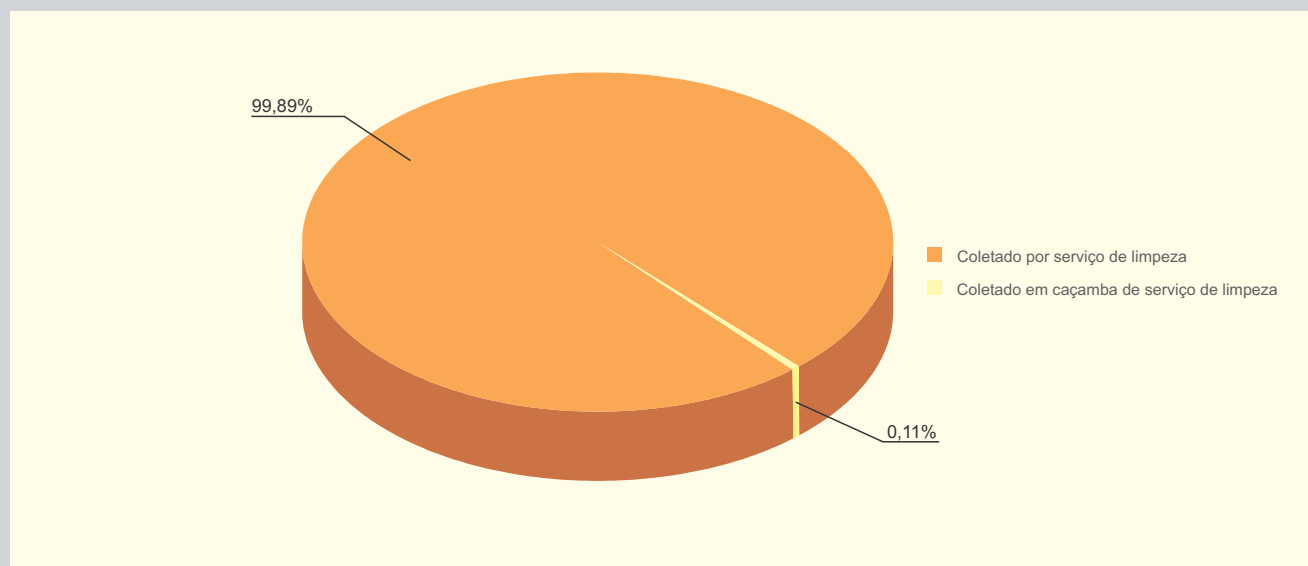
	TOTAL	%
DOMICÍLIOS PARTICULARES PERMANENTES	949	100,00
REDE GERAL	949	100,00
POÇO NASCENTE (NA PROPRIEDADE)	-	0,00
OUTRA	-	0,00
REDE GERAL	949	100,00
Canalizada pelo menos em um cômodo	949	1,00
Canalizada só na propriedade ou terreno	-	0,00
POÇO NASCENTE (NA PROPRIEDADE)	-	0,00
Canalizada pelo menos em um cômodo	-	0,00
Canalizada só na propriedade ou terreno	-	0,00
Não Canalizada	-	0,00
OUTRA	-	0,00
Canalizada pelo menos em um cômodo	-	0,00
Canalizada só na propriedade ou terreno	-	0,00
Não Canalizada	-	0,00

Esgotamento sanitário

	TOTAL	%
DOMICÍLIOS PARTICULARES PERMANENTES	949	100,00
TINHAM BANHEIRO OU SANITÁRIO	949	100,00
NÃO TINHAM BANHEIRO NEM SANITÁRIO	-	0,00
TIPO DE ESGOTAMENTO SANITÁRIO	949	100,00
Rede geral de esgoto ou pluvial	949	100,00
Fossa séptica	-	0,00
Fossa rudimentar	-	0,00
Vala	-	0,00
Rio, lago ou mar	-	0,00
Outro escoadouro	-	0,00

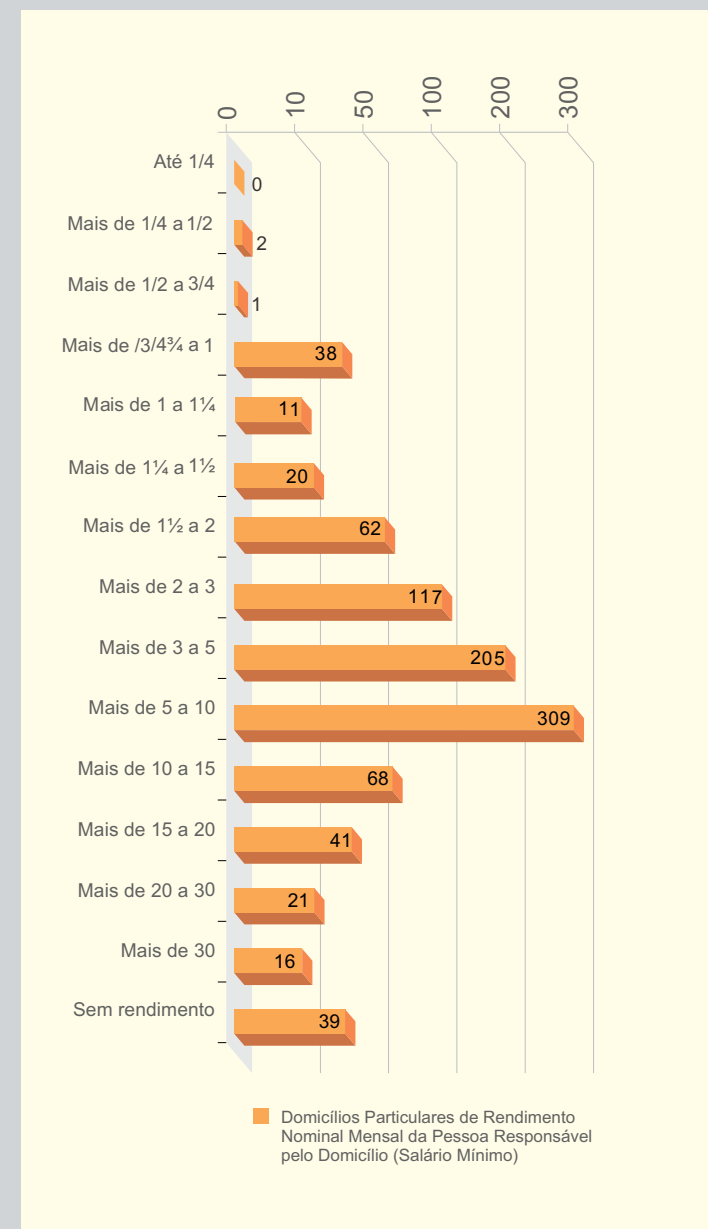
Destino do lixo

	TOTAL	%
DOMICÍLIOS PARTICULARES PERMANENTES	949	100,00
COLETADO	949	100,00
NÃO COLETADO	-	0,00
COLETADO/DESTINO DO LIXO	949	100,00
Por serviço de limpeza	948	99,89
Em caçamba de serviço de limpeza	1	0,11
NÃO COLETADO	-	100,00
Queimado (na propriedade)	-	0,00
Enterrado (na propriedade)	-	0,00
Jogado em terreno baldio ou logradouro	-	0,00
Jogado em rio, lago ou mar	-	0,00
Outro destino	-	0,00



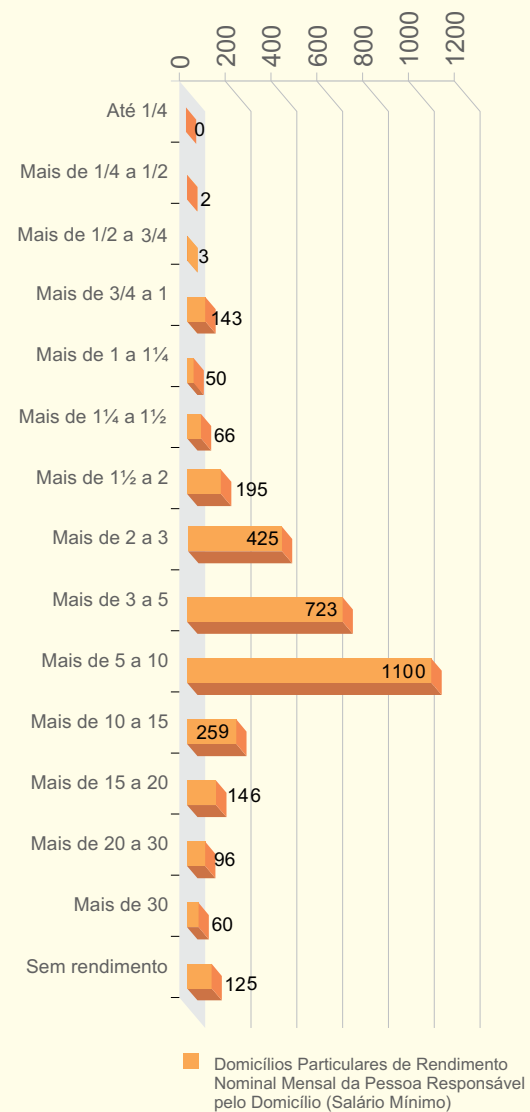
Classes de Rendimento Nominal Mensal em Razão da População Total

DOMICÍLIOS PARTICULARES/CLASSES DE RENDIMENTO NOMINAL MENSAL DA PESSOA RESPONSÁVEL PELO DOMICÍLIO (SALÁRIO MÍNIMO) (1)		%
TOTAL	949	100,00
Até 1/4	-	0,00
Mais de 1/4 a 1/2	2	0,21
Mais de 1/2 a 3/4	1	0,11
Mais de 3/4 a 1	38	4,00
Mais de 1 a 1¼	11	1,16
Mais de 1¼ a 1½	20	2,11
Mais de 1½ a 2	62	6,53
Mais de 2 a 3	117	12,33
Mais de 3 a 5	205	21,60
Mais de 5 a 10	309	32,56
Mais de 10 a 15	68	7,17
Mais de 15 a 20	41	4,32
Mais de 20 a 30	20	2,11
Mais de 30	16	1,69
Sem rendimento	39	4,11



Classes de Rendimento Nominal Mensal da Pessoa Responsável Pelo Domicílio

DOMICÍLIOS PARTICULARES/CLASSES DE RENDIMENTO NOMINAL MENSAL DA PESSOA RESPONSÁVEL PELO DOMICÍLIO (SALÁRIO MÍNIMO)(1)		%
TOTAL	3393	100,00
Até 1/4	-	0,00
Mais de 1/4 a 1/2	2	0,06
Mais de 1/2 a 3/4	3	0,09
Mais de 3/4 a 1	143	4,21
Mais de 1 a 1¼	50	1,47
Mais de 1¼ a 1½	66	1,95
Mais de 1½ a 2	195	5,75
Mais de 2 a 3	425	12,53
Mais de 3 a 5	723	21,31
Mais de 5 a 10	1100	32,42
Mais de 10 a 15	259	7,63
Mais de 15 a 20	146	4,30
Mais de 20 a 30	96	2,83
Mais de 30	60	1,77
Sem rendimento (2)	125	3,68



Ruas 60 e 62 (Vias Principais)



Rua 60



Rua 60

Fotografias no Bairro,

Com objetivo de registrar a identidade visual de cada setor da cidade. Tendo como foco as Unidades de Saúde, Educação, Esporte, Lazer, Cultura e Ação Social. Destacando as edificações marcantes e que expressem uma característica e uma tipologia arquitetônica histórica e contemporânea. Fotos realizadas em 2010/2011



Rua 62



Rua 62

Patrimônio Histórico



Praça do Memorial dos Ex Combatentes



Memorial dos Ex Combatentes



Antiga sede do Tiro de Guerra



Sede da Associação dos Aposentados e Pensionistas de Volta Redonda

Educação e Lazer



Capela do colégio Nossa Senhora do Rosário



Complexo Esportivo Orsina Prado de Castro



Escola Técnica Pandiá Calógeras



Praça Pandiá Calógeras

Destaques do Bairro



Loja Maçônica Esfinge



Liga de Desportos de Volta Redonda



UBM - Unidade Cicuta



Reciclar -VR

Bibliografia:

- BEDÊ, Waldir. Volta Redonda na Era Vargas 1941/1964 História Social.
- Caderno do Patrimônio Histórico de Volta Redonda
- Acervo histórico do Jornal A voz da cidade
-

Sites:

- <http://www.portalvr.com>
- http://pt.wikipedia.org/wiki/Volta_Redonda
- <http://www.voltaredonda.com.br>
- <http://alerjln1.alerj.rj.gov.br>
- <http://www.diocesevr.com.br>
- <http://www.lojaesfinge22.com.br/fotos%20loja.htm>
- <http://www.aapvr.org.br/2010/>
-

Orgãos Públicos:

- IBGE
- IPPU-VR
- Mapoteca/SMP
- PortalVR
-

Colaboradores:

- Entrevistas a Presidente de Associação de Moradores
- Entrevistas a moradores Antigos do Bairro
- Volta Redonda SMC/PMVR 2004
- Jorge Gonzaga (Gim)



Vila Santa Cecília

Introdução:

Localização	94
Histórico	95
Loteamentos do Bairro	98
Sistema Viário	99
Relação de Logradouros Públicos	100
Zoneamento	103

Serviços e Unidades Públicas:

Patrimônio Histórico.....	104
Esporte Lazer e Cultura.....	109
Órgãos Públicos Serviços Públicos.....	115
Unidades de Saúde	118
Unidades de Educação.....	120
Assistência e Serviço Social.....	124

Dados censitários:

Densidade Demográfica	126
População Residente em Domicílios por tipo e Condição de Ocupação.....	127
Domicílios Particulares/condição de Ocupação do Domicílio.....	128
População Residente de 5 anos ou mais de idade, Alfabetizada e Taxa de Alfabetização	129
População Residente, segundo grupo etário e sexo.....	130
Abastecimento de Água e Esgotamento Sanitário.....	131
Domicílios particulares permanentes, por destino do lixo.....	132
Classes de rendimento nominal mensal da pessoa responsável pelo domicílio.....	133
Classes de rendimento nominal mensal em razão da População Total.....	134

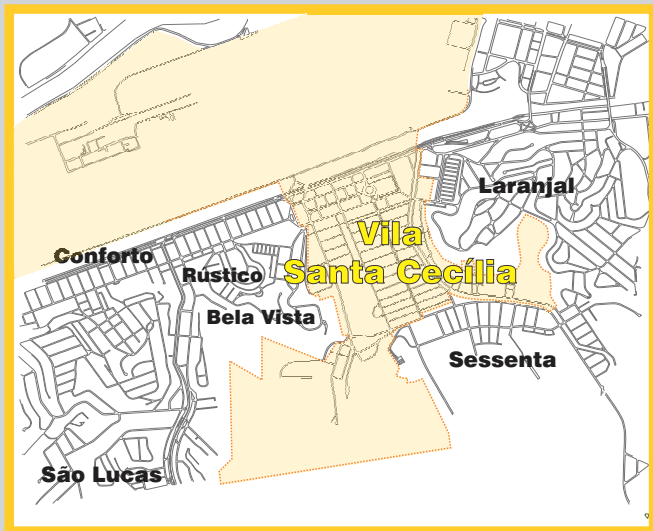
Fotos no Bairro:

Praça Brasil.....	27
Zoológico Municipal.....	28
Educação.....	29
Assistência Social e Órgãos Públicos.....	31
Principais Vias	32
Praças.....	33
Destaques do Bairro.....	35

Referências de Pesquisas.....37



Localização



Histórico

Regulamentado pelo Decreto 1088/79, tem seus limites compreendidos entre os bairros Bela Vista, Conforto, Laranjal, Sessenta, São Lucas, Santa Inez, Ponte Alta, o córrego Brandão, o rio Paraíba do Sul e o Município de Barra Mansa. Dentre seu território estão a Usina Presidente Vargas e parte da área da Fazenda Santa Cecília (Reserva Florestal da Cicuta).

O projeto urbanístico elaborado por Atílio Correia Lima para a Vila Operária e implantado em ponto estratégico da cidade - dentro do arco central unindo todos os setores do município e as vias de ligação do Norte ao Sul do país – em terras, de propriedade da CSN, da antiga Fazenda Santa Cecília (que tiveram como antigos proprietários: a Antônio Augusto Monteiro Ramos; Dr. José Rodrigues Peixoto e Cornélia Rodrigues Peixoto; Coronel José Andrade Junqueira e Maria Clara de Andrade Junqueira; Nelson Marcondes e Ruth Lília de Oliveira Godoy).



Centro de Puericultura - Rua 33



Fazenda Santa Cecília



Mauete do projeto urbanístico da Vila Santa Cecília



Construção do bairro - década de 40



Igreja Santa Cecília

Bairro inicialmente residencial, construído para abrigar funcionários da Companhia Siderúrgica Nacional e conhecido como “Vila Operária”. Suas vias principais e as ruas compreendidas entre as ruas 33, 26, 28 e 19 compunham de edificações mais nobres construídas para engenheiros.

Na rua 33, principal avenida até o cruzamento da rua 26, foram construídos hotéis para “hóspedes” e funcionários solteiros da CSN, e muitos outros imóveis para abrigar as famílias dos operários. Para o lazer da população da cidade, existia o Cine Santa Cecília (conhecido como Poeirinha), o clube Círculo Operário de Volta Redonda (posteriormente Círculo dos Trabalhadores) – construídos em madeira que deram lugar para a construção das Torres I, II e III do Shopping 33. E posteriormente o Clube Umuarama (para classe média) na rua 43 e o Clube dos Funcionários na Rua 14 (atendendo a classe alta). Esta segmentação por “classes”, de funcionários foi uma marca na criação da cidade, que foi definindo bairros, setores da cidade e até mesmo as áreas de lazer.

“Na época, excetuando-se o saudoso e acanhado Cine Santa Cecília, erguido em madeira e os jogos de futebol aos domingos, não havia outros entretenimentos.



Cine Santa Cecília (Poeirinha). Localizava-se na Rua 33 esquina com a Rua 40

A maioria dos operários consumiram suas horas de lazer, em animados “bate-papos”, jogos de damas e baralhos, ou simplesmente passeando em torno de uma espécie de praça perdida entre barracos, onde os vendedores de doces, cachorro-quente, café e salgadinhos competiam com o Bar do Baiano.” (Walter Naves).



Rua 33 década de 40 - construção dos hotéis para solteiros



Rua transversal à rua 33, casas de famílias



Vista Panorâmica - década de 50

Na região da Praça Brasil, com o passar do tempo e as necessidades encontradas, foram edificadas as instalações dos Correio e Telégrafos(antes estabelecido no bairro da Estação Velha –Aterrado), o Terminal Rodoviário (voltado para a rua 25A), as Lojas Americanas e mais tarde, como o comércio crescia, entraram em pleno funcionamento as casas comerciais: Auto Mecânica Comercial de Volta Redonda, Confeitaria e Panificação Mollica, Casas Prazeres, Casa Nagib e Casa Tropical. Nessa mesma época, foi inaugurada, a Agência da Caixa Econômica Federal, a primeira Feira Livre na Vila, realizada aos domingos, e as instalações do Hotel Brasil, no prédio onde atualmente se expandiram as instalações das lojas Americanas. Em 1948, foi fundada a Biblioteca Edmundo Macedo Soares e Silva, pelo Departamento Cultural do GACEMSS e a Associação dos Ciclistas de Volta Redonda.



Vista do bairro

Devido a vivacidade e dinâmica do bairro, foram permitidos a construção de edifícios altos (conseqüentemente aumentou o fluxo veículos/pessoas transitando) e, quase o bairro perde seu designe inicial, abrigando, predominantemente, o uso

comercial e de serviços. No Vila Santa Cecília encontram-se Praças, Clubes, Shoppings Centers, Cinemas, Teatros, Bibliotecas, Zoológico Municipal, Centro Integrado de Segurança Pública e várias unidades do ensino fundamental ao superior que atende também estudantes de outras cidades. Seus logradouros públicos tem denominação numérica original, conservadas pela Lei Municipal 1416/77 e reforçada pela Lei Municipal 2260/87.



Construção do Hotel Brasil

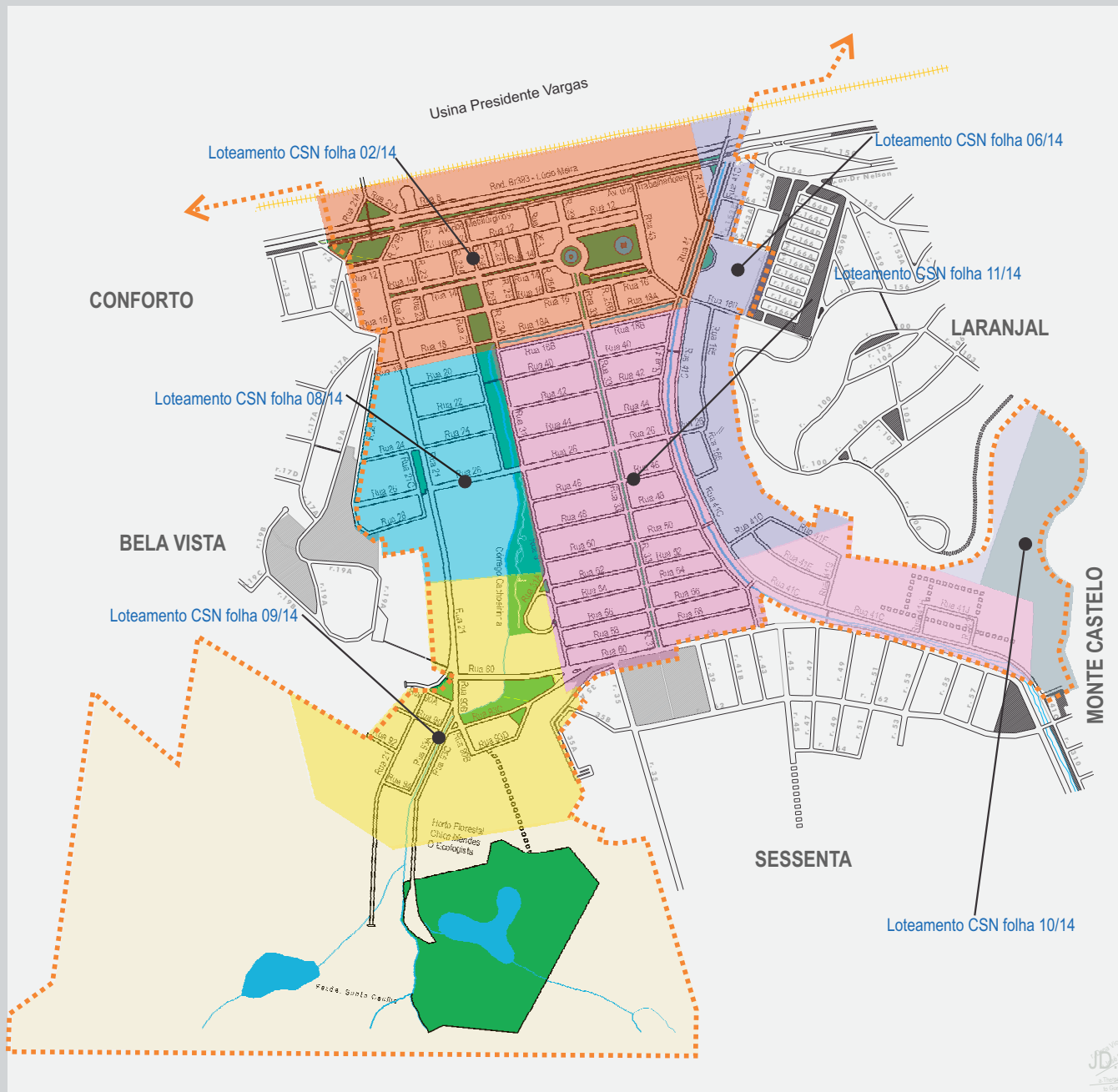


Praça Brasil



Rua 14 década de 50

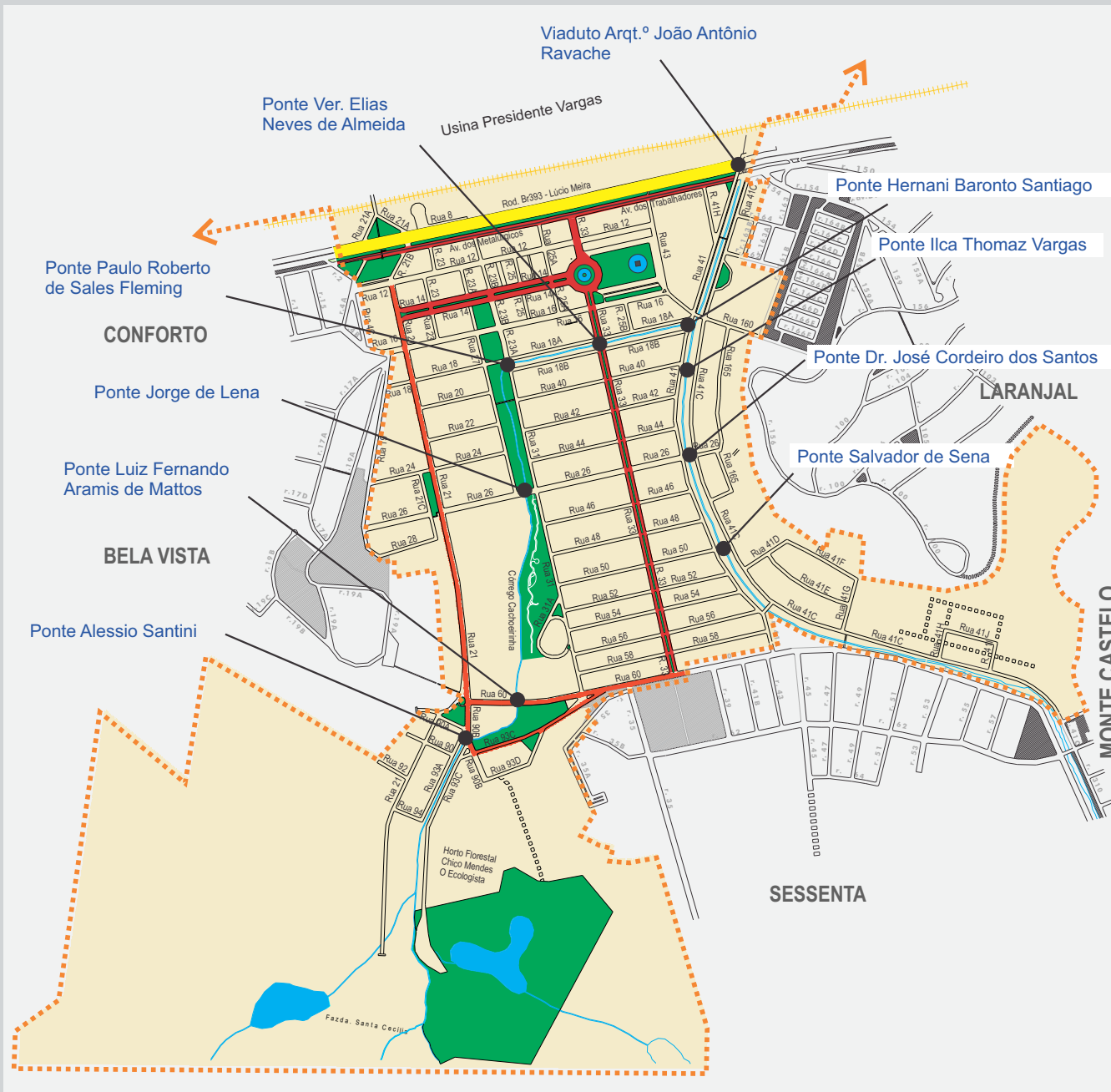
Loteamentos do Bairro



LOTEAMENTO(S) QUE O COMPÕEM / LOTEADOR	
Loteamentos da CSN	
REGULARIZADO POR	Decreto nº 1088/79



Sistema Viário



- Ruas Principais
- Rodovia

Simbologia Gráfica

- Hidrografia
- Arruamento
- Corredor Principal
- Arruamento Bairro Próximo
- Linha Férrea
- Divisa de Bairros

Relação dos Logradouros Públicos

TIPO	LOGRADOURO DENOMINAÇÃO ATUAL	LOGRADOURO DENOMINAÇÃO ANTERIOR
Rua	12	Braz Magaldi Fernandes
Rua	14_lado par	9 de Abril;Oswaldo Pinto da Veiga, Gal.
Rua	14_lado ímpar	9 de Abril;Oswaldo Pinto da Veiga, Gal.
Rua	16	Lúcio Bittencourt
Rua	165	
Rua	18	
Rua	18A	
Rua	18B	
Rua	19	
Rua	20	
Rua	21	Gabriel Passos
Rua	21A	
Rua	21B	
Rua	21C	Iby Miranda
Rua	22	
Rua	23	
Rua	23A	
Rua	23B	
Rua	24	
Rua	25	Luiz Mollica;Glauco do C.Oliveira;Fernando Henrique da Costa,Eng.
Rua	25A	Luiz Mollica
Rua	25B	
Rua	26_da rua 21C à rua 19	Cícero Cunha,Dr
Rua	26_da rua165 à rua 21	Cícero Cunha,Dr
Rua	27	Sebastião José Dias,Acadêmico
Rua	28	Oscar Wanchenck
Rua	31	Cecília,Santa
Rua	31A	
Rua	33_lado par	Alberto Pasqualine
Rua	33_lado ímpar	Alberto Pasqualine
Rua	40	
Rua	41	Ana Néri
Rua	41A	Ana Néri
Rua	41C	Lions Club
Rua	41D	
Rua	41E	
Rua	41F	
Rua	41G	
Rua	41H	
Rua	41H	José Márcio Policarpo
Rua	41I	

Legenda

Tipo de Logradouro

Av. - Avenida
 Alz - Área de Lazer
 Pça - Praça
 Trv - Travessa
 Pte - Ponte
 Tvo - Trevo
 Pas - Passarela
 Pq. - Parque
 Jd. - Jardim
 Rod. - Rodovia
 Lrg. - Largo

Oficializado por: (Documento)

Dc - Decreto
 Rs - Resolução
 DI - Deliberação
 LM - Lei Municipal

Logradouros (Quantidade)

62 Ruas
 01 Rodovia
 01 Avenidas
 01 Trevo
 10 Pontes
 01 Viaduto
 03 Largos
 03 Passarelas
 08 Praças
 01 Jardim
 01 Parque
 01 Travessa
 02 Áreas de Lazer

Bairro Oficializado pelo Decreto Municipal nº 1088/79 e Leis Municipais nº 4443/08 e 4579/09

Relação dos Logradouros Públicos

TIPO	LOGRADOURO DENOMINAÇÃO ATUAL	LOGRADOURO DENOMINAÇÃO ANTERIOR
Rua	41J	
Rua	42	
Rua	43	Braz Magaldi Fernandes,Estudante
Rua	44	Oswaldo Feliciano Coelho
Rua	46	Cristóvão de Castro Barcelos,Gal.
Rua	48	
Rua	50	
Rua	52	
Rua	54	
Rua	56	
Rua	58	
Rua	8	
Rua	90	
Rua	90A	
Rua	90B	
Rua	92	
Rua	93A	
Rua	93C	
Rua	93D	
Rua	94	
Pça	Brasil	Entre as ruas 43,12,16 e 33
Pça	Ulysses Barroso	Ao lado da ECT/Vila Santa Cecília
Pça	Metalúrgicos, dos	Frente a entrada da CSN, à BR 393-Lúcio Meira
Pça	Juarez Antunes, Pref. _O Metalúrgico	Pça Macedo Soares_entre as ruas 2,12,21B e av.dos Trabalhadores
Pça	Rotary	Entre as ruas 14, 16 e 23B
Pça	Zumbi dos Palmares	(Entre as ruas 16, 18, 27 e 31);Esperanto; Ex-Combatentes; Expedicionários
Pça	José de Calasanz, São	Entre as ruas 21,90A e 90B
Pça	Walter B.Mc.Nealy, Pastor	Entre as ruas 21, 24 e 21C
Lrg	Aposentados, dos	À rua 14_entre a Cx.Econômica e o Bco.Real
Lrg	José Ribeiro	À rua 33 entre o Banco do Brasil e Justino Mollica
Lrg	Abril, 9 de	Entre os edifícios CECISA I e CECISA II
Alz	Fernando Homem da Costa,Eng.	Rua 25, entre as ruas 14 e 16
Alz	Glauco do Couto Oliveira,Arq.	Rua 25, entre as ruas 14 e 12
Jd.	Inocentes, dos	Entre as ruas 27,31,18 e 26
Pq.	Chico Mendes,Horto Florestal _O Ecologista	À rua 93C (Zoológico Municipal)
Pte	Jorge de Lena	Sobre o córrego Cachoeirinha à rua 26
Pte	Ilca Thomaz Vargas	Liga as ruas 41 e 41C, próximo à rua 40_sobre o córrego Brandão
Pte	Salvador de Sena	Liga as ruas 41 e 41C, próximo à rua 56_sobre o córrego Brandão
Pte	Alessio Santini	À rua 90, sobre o córrego Cachoeirinha_próximo ao acesso ao Zoológico Municipal
Pte	Paulo Roberto de Sales Fleming	À rua 31, sobre o córrego Cachoeirinha_próximo às ruas 18A e 18B

Legenda

Tipo de Logradouro

Av. - Avenida

Alz - Área de Lazer

Pça - Praça

Trv - Travessa

Pte - Ponte

Tvo - Trevo

Pas - Passarela

Pq. - Parque

Jd. - Jardim

Rod. - Rodovia

Lrg. - Largo

Oficializado por: (Documento)

Dc - Decreto

Rs - Resolução

DI - Deliberação

LM - Lei Municipal

Logradouros (Quantidade)

62 Ruas

01 Rodovia

01 Avenidas

01 Trevo

10 Pontes

01 Viaduto

03 Largos

03 Passarelas

08 Praças

01 Jardim

01 Parque

01 Travessa

02 Áreas de Lazer

Bairro Oficializado pelo Decreto Municipal nº 1088/79 e Leis Municipais nº 4443/08 e 4579/09

Relação dos Logradouros Públicos

TIPO	LOGRADOURO DENOMINAÇÃO ATUAL	LOGRADOURO DENOMINAÇÃO ANTERIOR
Pte	Hernani Baronto Santiago	À rua 41_sobre o córrego Cachoeirinha
Pte	Elias Neves de Almeida, ver.	à rua 33 sobre o córrego Cachoeirinha
Pte	Luiz Fernando Aramis de Mattos _Prof. Aramis	À rua 60_sobre o cór. Cachoeirinha,proximo ao Colégio Macedo Soares
Pte	José Cordeiro dos Santos, Dr	Liga as rua 41 e 41C, sobre o cór.Brandão_frente a rua 165 e 26
Pte	Nabih Sad	À rua 43,sobre o córrego Brandão;Alexandre de Oliveira-Alicate
Pas	Miguel Arcanjo de Aguiar	Proxima à Rua 50
Pas	José Xavier da Silva - Formiga	Sobre o córrego Brandão, próximo à rua 41G_liga as ruas 41C e 60
Pas	Metalúrgicos, dos	Liga as pças.Pref.Juarez Antunes e dos Metalúrgicos
Trv	Manoel Ferreira	Liga as ruas 41C e 165_entre os nº 561 e 599 da rua 41C e, 206 e 220 da rua 165
Rod	Lúcio Meira - BR 393 _doVdt.Arq.João Ravache à Pça.Pref.Juarez Antunes	Mario Ferreira Netto
Rua	60_do nº 59 ao nº 411-lado ímpar; nº 52 ao 60 -lado par:	Marechal Rondon;Marechal Arthur da Costa e Silva
Av.	Trabalhadores, dos	10;Independência

Legenda

Tipo de Logradouro

Av. - Avenida
Alz - Área de Lazer
Pça - Praça
Trv - Travessa
Pte - Ponte
Tvo - Trevo
Pas - Passarela
Pq. - Parque
Jd. - Jardim
Rod. - Rodovia
Lrg. - Largo

Oficializado por: (Documento)

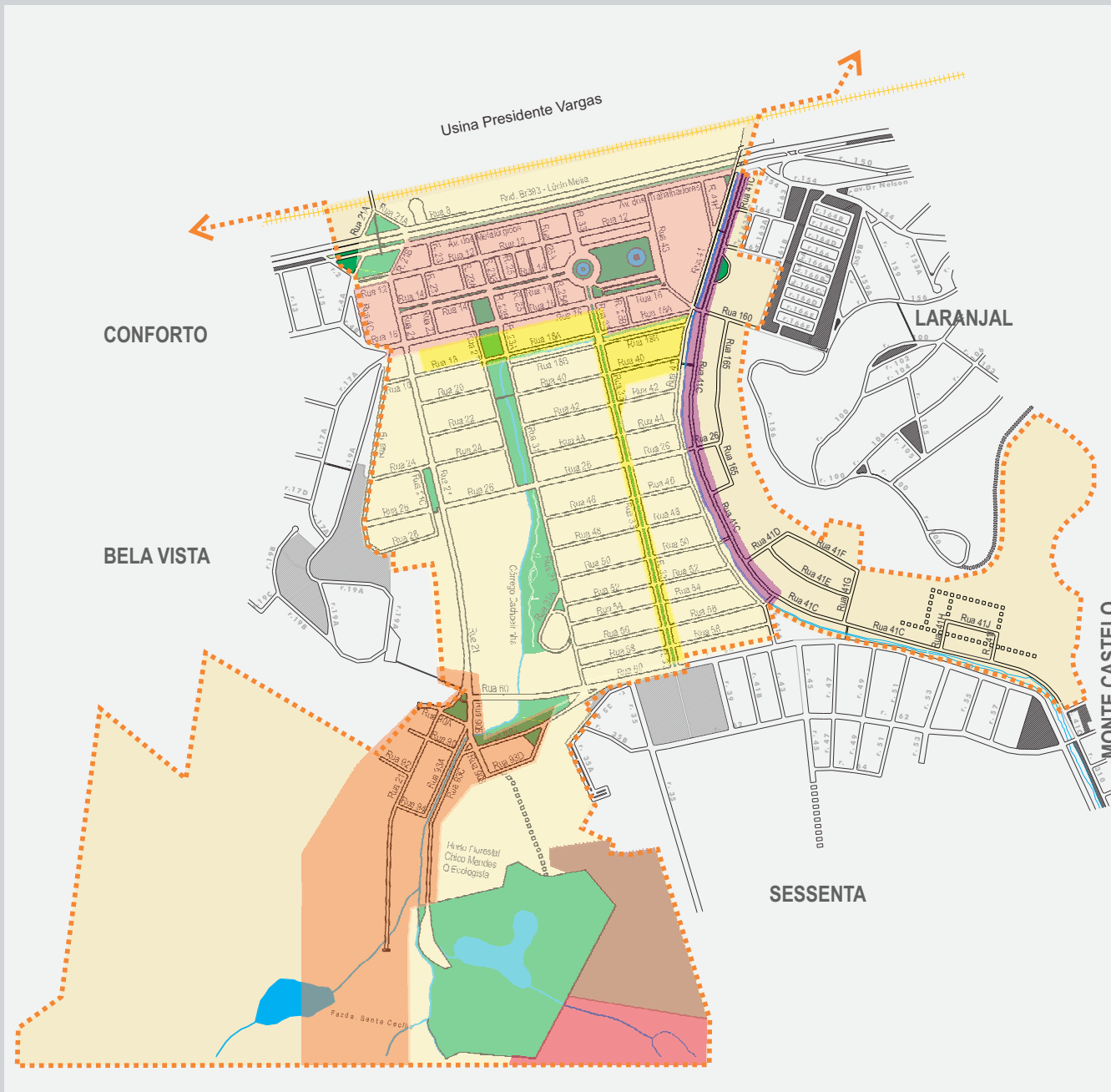
Dc - Decreto
Rs - Resolução
DI - Deliberação
LM - Lei Municipal

Logradouros (Quantidade)

62 Ruas
 01 Rodovia
 01 Avenidas
 01 Trevo
 10 Pontes
 01 Viaduto
 03 Largos
 03 Passarelas
 08 Praças
 01 Jardim
 01 Parque
 01 Travessa
 02 Áreas de Lazer

Bairro Oficializado pelo Decreto Municipal nº 1088/79 e Leis Municipais nº 4443/08 e 4579/09

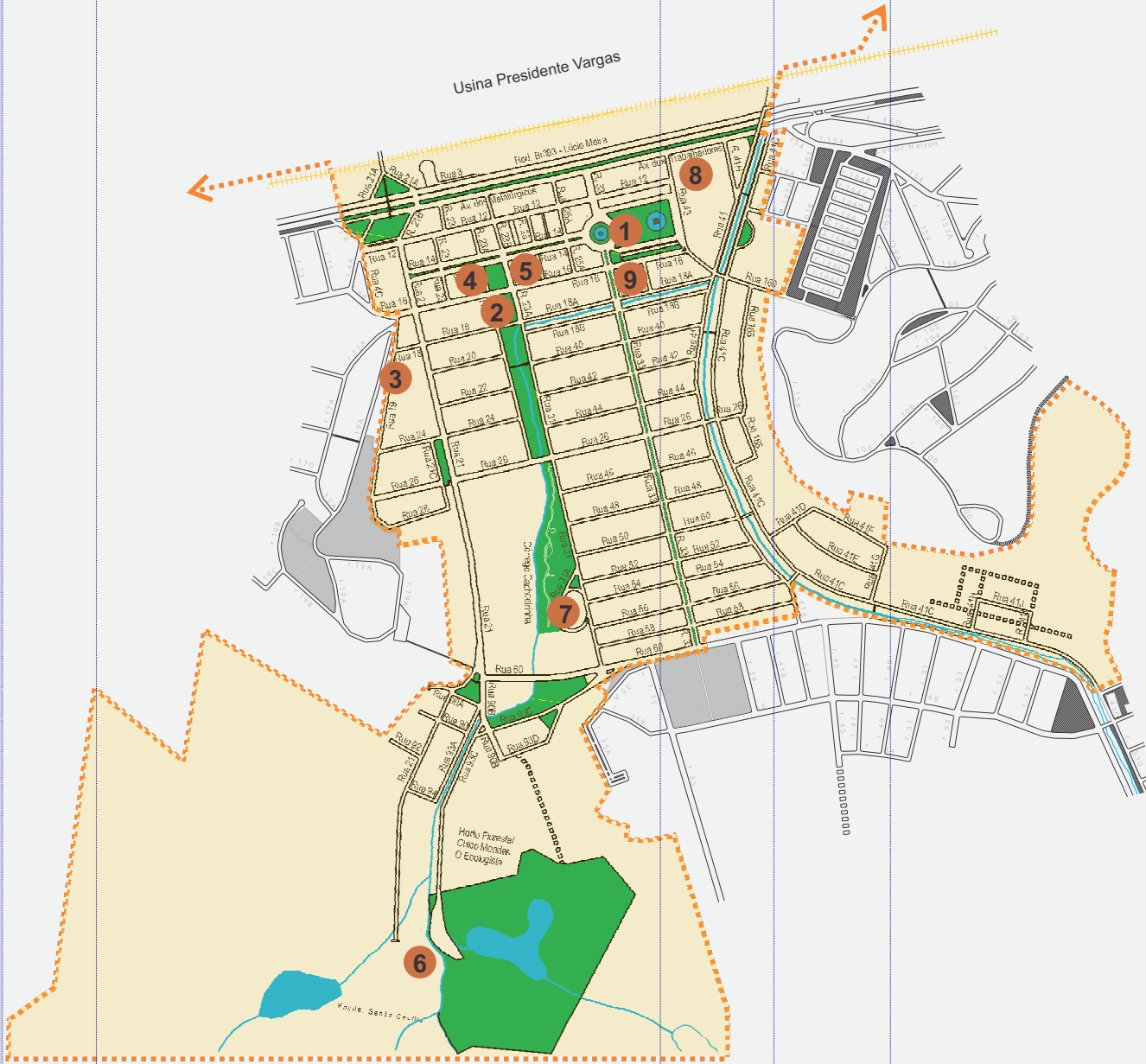
Zoneamento



Legenda

- ZA 2 (zona de atividades 2)
- ZAI-1 (zona de atividades 1)
- ZAI-2 (zona de atividades 1)
- ZH2-1 (zona habitacional 2)
- ZH2-2 (zona habitacional 2)
- ZPH (zona de produção/habitação)
- ZRC (zona de recepção e cultura)







Patrimônio Histórico



Patrimônio Histórico

1	Praça Brasil
2	Memorial Zumbi dos Palmares
3	Clube Foto-filatélico Numismático
4	Teatro Gacemss
5	Cine 9 de Abril
6	Fazenda Santa Cecília
7	Igreja Santa Cecília
8	Colégio Estadual Prof. Manuel Marinho
9	Antigo Centro de Puericultura

Simbologia Gráfica

-  Hidrografia
-  Arruamento
-  Corredor Principal
-  Arruamento Bairro Próximo
-  Linha Férrea
-  Divisa de Bairros

1 - Praça Brasil, Obras e Estátuas

Rua 33, 12, 14, e 43

Inaugurada em 24 de janeiro de 1957, com a presença do presidente Juscelino Kubitschek de Oliveira. A comissão de construção foi presidida pelo Tenente Oscar Arthur de Mello de Moraes e o projeto e a execução pelo arquiteto Leão Velloso.

Esta praça foi construída para o lazer dos chamados “arigós” denominação popular para as pessoas que trabalha na Usina Presidente Vargas. Seu acervo consta de uma estátua em bronze, de corpo inteiro, do Presidente Getúlio Vargas, e três estátuas também em bronze, simbolizando a siderurgia, a lavoura e homenageando os trabalhadores da CSN.

Um obelisco central com gravações em alto relevo, de diversas etapas da fabricação do aço, coroa o conjunto. No Final de 2005, passou por reforma com tratamento paisagístico

O obelisco, assim como a Praça Brasil, encontra-se tombado pelo Patrimônio Histórico do município pela Lei Municipal nº 2.278 de 22/03/1988 e é propriedade da Prefeitura Municipal de Volta Redonda.



2 - Memorial Zumbi dos Palmares

Rua 18, nº 88

Tel.: 3342-9870



De propriedade da Prefeitura Municipal de Volta Redonda, tombado, como patrimônio Cultural, pelo Decreto nº 4.317 de 29/12/1992 foi construído em 1990, com projeto do arquiteto Selso Dal Bello. Na área existe uma escultura em homenagem a Zumbi dos Palmares, essa escultura foi concebida pelo arquiteto Rogero Masson um concurso público realizado em 1989 pela Secretaria Municipal de Cultura. É composta por três peças de aço produzidas pela CSN.

O Memorial Zumbi dos Palmares é composto por um anfiteatro e um salão de exposições. Em 2003, foi instalada uma cobertura em lona e estrutura metálica sobre o anfiteatro. O Memorial é um centro cultura e sua utilização é voltada para manifestações da cultura afro-descendente e outros eventos da cultura geral.

3 - Clube Foto-filatélico e Numismático

Rua 19A, nº 21
Tel.: 3342-6450

Tombado pela lei municipal nº 2.780 de 22/09/1992, e sua sede foi projetada pelo Arquiteto Ricardo Tommassi, o Clube Foto-filatélico Numismático de Volta Redonda foi fundado em 31 de março de 1954, como sociedade civil sem fins lucrativos, tendo por finalidade difundir as artes fotográficas, filatélicas, numismáticas e culturais. Nas décadas de 60 e 70, era comum a participação da entidade em eventos nacionais e internacionais.

Em 1986, foi considerado de utilidade pública, pelo então governador Leonel Brizola. No ano de 2000 ocorreu uma pausa em suas atividades, retornando em agosto/2006, oferecendo cursos de fotografias, dança, violão, xadrez e yoga.

**4 - Teatro Gacemss - Grêmio Artístico e Cultural Edmundo de Macedo Soares e Silva**

Rua 23, s/nº
Tel.: 3343-1770



O Grêmio Artístico e Cultural Edmundo de Macedo Soares e Silva – GACEMSS – foi criado em 17 de novembro de 1945. É Entidade sem fins lucrativos, reconhecida de Utilidade Pública Estadual (Lei nº 6601 de 23/08/71), de Utilidade Pública Municipal (Deliberação nº 36 de 31/07/55) e Tombada para fins de preservação de suas finalidades (Lei nº 4261 de 12/01/07), é uma entidade única, pois, com seus próprios recursos, vem promovendo a Arte e a Cultura em nossa cidade e na Região.

O grande apoio da CSN foi concretizado com a venda, a preço simbólico, de um terreno para que o Grêmio pudesse construir a sua sede e o teatro. Para viabilizar a construção da sede, foi decidida a construção de um edifício de nove andares que, além de abrigar a sede do Grêmio, tem 121 apartamentos que vendidos a partir da planta, financiaram a sua construção. Além da sua sede, o Grêmio tornou-se proprietário das sobrelojas e lojas no térreo do edifício.

As principais atividades desenvolvidas pelo GACEMSS são: espetáculos teatrais, musicais, de dança, recitais e concertos, exposições de arte, cursos, palestras, debates, difusão cultural e artística, sessões cinematográficas, recreativas, culturais, convênios, concursos, festivais, workshops e biblioteca.

5 - Cine 9 de Abril

Rua 14, s/nº
Tel.: 3348-5014

O Cine 9 de Abril foi inaugurado em fevereiro de 1959 e passou a ser parte integrante do patrimônio histórico municipal, tombamento histórico e arquitetônico pelo Decreto nº 2.070 de 06/11/1985.

Considerada atualmente uma das maiores salas de cinema do Brasil e a mais antiga da cidade, seu nome remete à fundação da principal indústria e motivo de fundação do município, a CSN.

O cinema tem área construída de 1.650 metros quadrados e 1.505 poltronas. O sistema de som é composto de 12 alto-falantes na platéia e mais três no palco. A tela mede 18 metros de largura por 7,5 metros de altura. A cabine de projeção conta com três projetores. A sala de espera do cinema é decorada em estilo moderno e dotada de poltronas estofadas, piso de mármore e bebedouros.

É uma das poucas salas de cinemas “de rua” em atividade do Estado, mesmo se incluída a capital. É utilizado, ainda, para espetáculo, musicais de teatros, formaturas e até casamentos comunitários.



Cine 9 de abril - década de 50



6 - Fazenda Santa Cecília

Rua 21, s/nº
Tel.: 3345-5781

Foi construída em 1943 pela CSN. E tombada histórica e arquitetonicamente pelo decreto nº 2.119 de 24/12/1985 e Lei Municipal nº 2.808 de 23/11/1992. Uma das maiores e mais importantes fazendas, oriundas dos desmembramentos ocorridos nas extensas sesmarias da região do Médio Vale do Paraíba, em meados de 1820. A fazenda foi adquirida pelo Governo do Estado do Rio de Janeiro em 1º de setembro de 1941 e doada à Companhia Siderúrgica Nacional com objetivo de viabilizar a instalação da Usina Presidente Vargas e da vila operária, hoje Vila Santa Cecília.



7 - Igreja Santa Cecília

Rua 31, nº 50
Tel.: 3342-0744

De singela beleza, a Igreja Santa Cecília magnificamente localizada foi construída em 1943. Sua criação esteve intimamente ligada aos projetos de urbanização da então Vila operária. Numa área de 2.400 m² com projeto inicial do arquiteto Antônio S. Pinto, com reforma e ampliação dos arquitetos Carlos Fest e Ricardo Tommasi. Hoje é Tombado histórica e arquitetonicamente por Decreto nº 2.116 de 23/12/1985 tendo como Proprietário a Curia Diocesana.



8 - Colégio Estadual Prof. Manuel Marinho

Rua 43, nº 52
Tel.: 3342-3250



Projetado pela Dr. Renato Braga Pereira, com finalidade de ser o primeiro hotel da CSN, dada sua proximidade com a antiga estação fundiária. Em 1943, foi redestinado e os projetos refeitos para se tornar escola.



Em 1945 foi inaugurado o Grupo Escolar Trajano de Medeiros, construção com dois pavimentos, amplas salas, dependência administrativa, biblioteca, espaço para recreio, casa para vigia e um auditório com poltronas adequadas para o público assistir filmes, teatro, shows, reuniões, possui uma acústica excelente e camarins para abrigar artistas que se apresentavam. Era de uso dos munícipes independente da posição social.

O Grupo Escolar Trajano de Medeiros tinha quase 800 (oitocentos) alunos em dois turnos, filhos de funcionários da CSN e de

comerciantes. Em 17 de março de 1989 foi transformado em Instituto de Educação pelo Decreto 12.750 de 17 de março de 1989, publicado no Diário Oficial de 20 de março de 1989, pelo Governador do Estado do Rio de Janeiro, passando então a "Instituto de Educação Professor Manuel Marinho".

Em 1991 foi solicitado a construção da Escola de Aplicação e em 1993 iniciam-se as obras da nova escola autorizada pelo Governador Leonel Brizola, tendo sido concluída em fevereiro de 1994, totalmente montada e equipada para atender ao Maternal, Pré-Escolar ao 1º ao 5º ano do Ciclo Básico.

Propriedade do Governo do Estado do Rio de Janeiro, hoje é tombada como patrimônio histórico e arquitetônico Lei Municipal nº 2.307 de 02/06/1988.

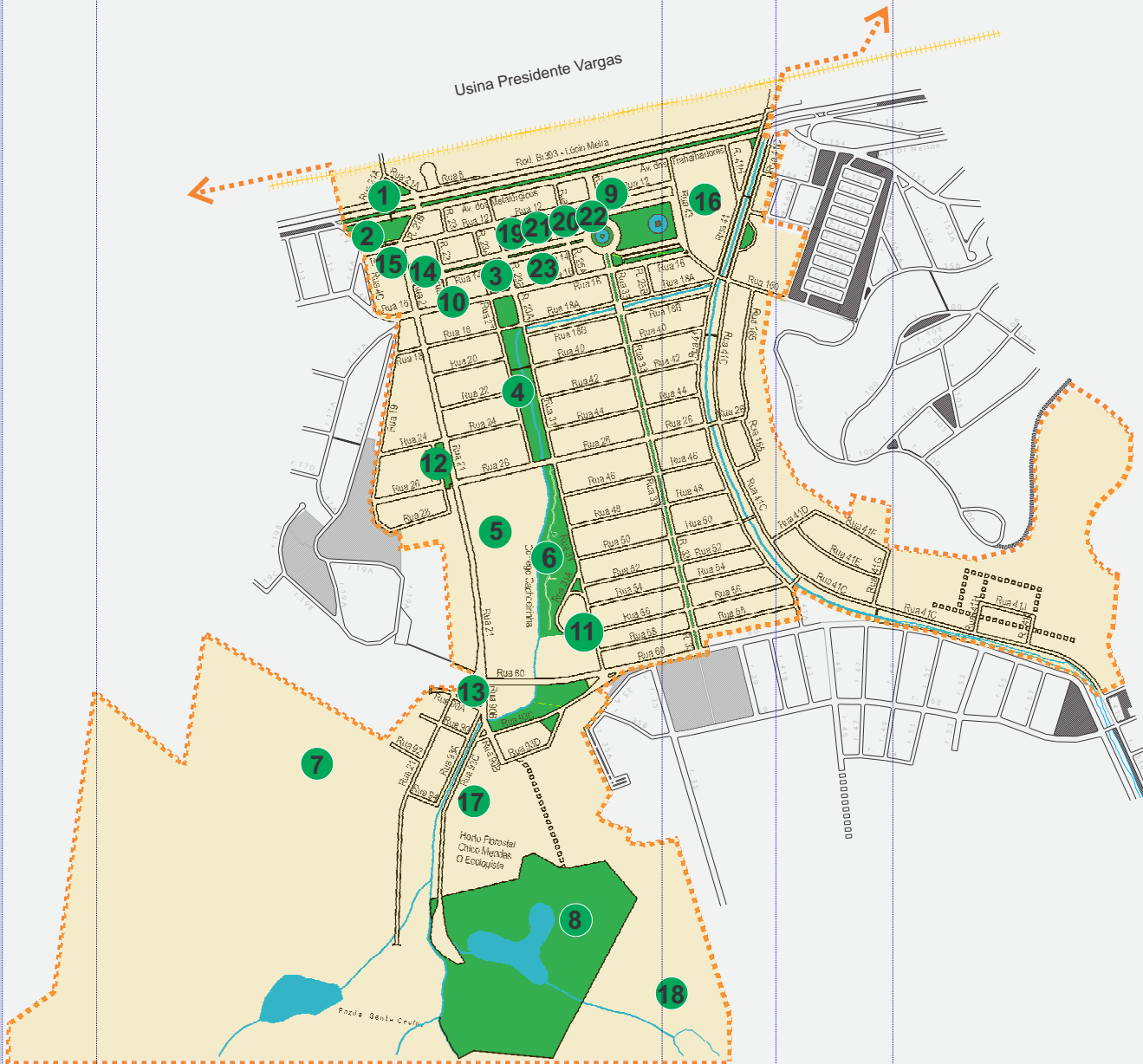
9 - Antigo Centro de Puericultura

Rua 33, nº 35



Projeto do Engenheiro Carlos Fest, o Centro de Puericultura é um grande marco na história de Volta Redonda. Tem como proprietário a Companhia Siderúrgica Nacional e é tombado como patrimônio histórico e arquitetônico pela Lei Municipal nº 2.690 de 15/10/1991. Foi construído em estilo de arquitetura inglesa, na época o único no gênero em todo território nacional, teve a finalidade de dar assistência às mães gestantes e crianças, especialmente as esposas e filhos dos funcionários da CSN.

Esporte, Lazer e Cultura



Esporte, Cultura e Lazer

1	Praça dos Metalúrgicos
2	Praça Pref. Juarez Antunes
3	Espaço de artes Zélia Arbex
4	Jardim dos Inocentes
5	Recreio dos Trabalhadores
6	Praça Japão
7	Clube dos Funcionários
8	Horto Florestal Chico Mendes
9	Mercado Popular
10	Praça Rotary
11	Teatro Santa Cecília
12	Praça Pastor Walter
13	Praça São José Calasans
14	Escultura "O Arigó"
15	Busto Gen. Macedo S. Silva
16	Clube Umuarama
17	Clube de Bocha
18	Floresta da Cicuta
19	Largo 9 de Abril
20	Largo dos Aposentados
21	Largo Glauco do C. Oliveira
22	Largo José Ribeiro
23	Largo Eng. Fernando H. da Costa

1 - Praça dos Metalúrgicos (memorial 9 de Novembro)

BR-393 – Lúcio Meira

Localizado na Praça Juarez Antunes – O Metalúrgico, antiga Praça Macedo Soares, o monumento idealizado pelo Arquiteto Oscar Niemeyer, em homenagem aos cidadãos brasileiros William Fernandes Leite, Walmir Freitas Monteiro e Carlos Augusto Barroso – funcionários da Companhia Siderúrgica Nacional, assassinados durante conflito com tropas do Exército no interior da Usina Presidente Vargas no dia 09 de novembro de 1988.

Erguido no dia 1º de maio de 1989, em menos de 24 horas o movimento teve parte destruída por uma bomba. Foi readaptado e mantidas as marcas da explosão atendendo a vontade manifestada por Oscar Niemeyer. Chocado com a violência do atentado o arquiteto pediu que fosse acrescentado ao monumento a seguinte frase “Nada, nem a bomba que destruiu esse monumento poderá deter os que lutam pela justiça e liberdade.

2 - Praça Prefeito Juarez Antunes

Ruas 12 e 21B e Avenida dos Metalúrgicos

**3 - Espaço Zélia Arbex**

Rua 14, s/nº

Tel.: 3350-8586

Inaugurado em 17 de março de 2005, o Espaço Zélia Arbex tem 200 metros quadrados de área construída, todo em vidro e estrutura metálica. Na prática, é como se fossem três galerias de arte,

comportando no total cem obras. Foi projetado tendo em vista a popularização das artes. O espaço é destinado à exposições de artes plásticas e outras manifestações culturais, como o Concurso “Salão de Humor”, que elege as melhores charges e caricaturas. Aberto de 2ª a domingo (inclusive feriados), das 10 às 19 horas.

4 - Jardim dos Inocentes

Ruas 16, 26, 27 e 31


5 - Recreio dos Trabalhadores

Rua 21, nº 501

Tel.: 3343-3990

Primeiro Complexo Esportivo, contruído pela CSN com a finalidade de lazer e esportes para os operários e sua famílias, inaugurado em 5 de setembro de 1951, o Recreio Operário, pelo então Presidente da CSN o General Sylvio Raulino de Oliveira.

O Recreio do Trabalhador é um centro de esportes e lazer instalado em área de 44 mil metros quadrados dispondendo de ginásio poliesportivo, praça de esportes, parque aquático com três piscinas, quadras, academia, quiosques parquinhos, estacionamento.



A partir de 1990 o Recreio passou a ser administrado pela FUGEMSS, atual Fundação da CSN. Oferecem cursos esportivos para diversas faixas etárias, entre eles natação, basquete, futsal, judô, programa da melhor idade, capoeira e tai chi chuan. Conta com 10.000 associados e 4.000 alunos.



6 - Praça Japão
Rua 31

Inaugurada no dia 13 de Dezembro de 2008, em comemoração ao centenário da imigração japonesa no Brasil, a Praça Japão é a mais nova área de Lazer da Vila Santa Cecília. A Praça Japão possui características orientais como um toris nas entradas da praça, uma anfiteatro, além de um espelho d'água, playground e um calçadão.



7 - Clube dos Funcionários
Rua 90, s/nº
Tel.: 2102-2784 / 2102-2750



Fundado em 18 de fevereiro de 1942, Sua sede social é composta de um prédio de 8 andares com salão de festas para 2.000 pessoas, salão de jogos, mini-shopping e salas comerciais. A PET - Parque de Esportes Tabajaras, uma estrutura com áreas de confraternização, bares para atendimento nas diversas dependências como, campos de futebol, sendo um sintético, quadras de tênis, piscinas sendo uma olímpica, saunas, quadras poliesportivas, ginásio com capacidade para 4.000 pessoas, salão de beleza, academia de ginástica e musculação, área pra show com capacidade diferenciadas à cada show e estacionamento.

Os principais eventos realizados no clube são, Réveillon, Mares do Sul – Pré Carnaval, Baile de Aniversário, Festa Junina, Baile do Dia das Mães, Baile do Dia dos Namorados, Noite de Halloween, Torneios de Tênis, Sinuca e Xadrez, Campeonato de Natação, e Torneios de Basquete, Vôlei e Padle.

8 - Zoológico Municipal

Rua 93-C s/nº

Tel. 3346-2012 / 3348-4419 - Ramais 272 / 273

Fundado em 1981 tem área verde de cento e cinquenta mil metros quadrados, com 400 animais de 100 espécies distintas; brinquedos; quiosques, cantina, sanitários, galpão ecológico, pequeno museu com animais empalhados e formolizados; crânios e outros num total de 100 peças expostas, além de biblioteca e estacionamento de carros e motos.

**9 - Mercado Popular**

Ao lado da Praça Brasil



Inaugurado em 27 de abril de 2009 foi idealizado e construído no Governo Antônio Francisco Neto, retirando das ruas o comerciante informal e dando aos micro comerciantes dignidade e cidadania. Sua construção em alvenaria e estrutura metálica abriga 92 quiosques com comércio diversificado e uma praça de alimentação, com diversas lanchonetes.

10 - Praça Rotary

Entre as Ruas 14, 16 e 23B

**11 - Teatro Santa Cecília**

Rua 31, nº 146

Tel.: 3343-1810

Inaugurado em 14 de novembro de 1955, o Teatro Santa Cecília foi Fundado pela Companhia Siderúrgica Nacional. Entidade sem fins lucrativos e com finalidade filantrópica educativa esportiva e social.

Inicialmente funcionava como Escola Primária, hoje o teatro é alugado para eventos diversos, atende todas as atividades da Igreja Santa Cecília.

Em suas dependências funciona o Centro Social, com uma creche comunitária para filhos de empregadas domésticas, trabalhando o desenvolvimento integral das crianças em seus aspectos físicos, intelectual e social. Complementando a ação da família e da comunidade, com aulas de yoga, saúde da mente, vigilantes do peso e aulas de Inglês.



12 - Praça Pastor Walter
Entre as Ruas 21,24 e 21 C

13 - Praça José Calasans
Entre as Ruas 21, 90A e 90B

14 - Escultura "O Arigó"

Instalada em frente ao Escritório Central da CSN em comemoração aos 50 anos da empresa, mede cerca de 12 metros de altura em aço corten, da própria CSN, e é uma homenagem aos operários que trabalharam na construção da Usina.



15 - Busto General Macedo Soares e Silva

Na época da implantação do bairro foi Erguido e inaugurado na Praça Macedo Soares o busto do General Edmundo de Macedo Soares e Silva. Em decorrência dos tumultuados, violentos e trágicos dias de greve na CSN ocorrida 1988, o mesmo foi retirado para dar lugar a Praça Prefeito Juarez Antunes – O Metalúrgico pela Lei Municipal 2.405 de 29 de maio de 1989. O busto erguido num pedestal de aço corten, passou então a ser visto em frente ao escritório central da CSN, sob a responsabilidade da empresa. O ato constou com a presença do homenageado, então com 88 anos de idade. Os ex-funcionários foram representados pelo veterano Antônio Carlos Gonçalves Pena. Para descerrar a placa comemorativa, foi convidada a esposa de Macedo Soares, Alcina Macedo Soares, também ex-funcionária da empresa e seu filho Edmundo.

16 - Umuarama
Rua 43, nº 155
Tel.: 3342-3662

Fundado em 24 de junho de 1956, hoje possui em sua estrutura, salão social com capacidade para 1.300 pessoas, área para eventos com churrasqueira, Quadra não coberta, piscina semi-olímpica, piscina infantil e sauna. O clube foi construído exclusivamente para Engenheiros e Técnicos principalmente americanos que vieram para a construção da Companhia Siderúrgica Nacional.


Sendo que hoje os principais eventos realizados no clube são, encontros da terceira idade, aluguel do salão de festas, aulas de violão e aulas de natação.

17 - Clube de Bocha
Rua 93C, nº 371
Tel.: 3348-0755

18 - Floresta da Cicuta

A Floresta de Cicuta compreende cerca de 800 hectares, localizando-se político-administrativamente nos municípios de Barra Mansa e Volta Redonda, no Rio de Janeiro.

Situada no médio Vale do Rio Paraíba, a floresta foi enquadrada como uma ARIE - Área de Relevante Interesse Ecológico - em 1985, sendo um importante remanescente da Mata Atlântica fluminense. Na Floresta de Cicuta é comum a presença de árvores imponentes da Mata Atlântica, como o jequitibá, o pau-ferro, o chichá e a figueira branca, muitas delas tendo de 35 a 40 metros de altura. Em termos de fauna, aparecem aves como o juriti, a rolinha, o João-de-Barro e o Tiê-sangue. Dentre os mamíferos destacam-se a paca, a cutia, o caxinguelê, a capivara, o bugio e a jaguatirica, sendo os dois últimos espécies ameaçadas de extinção.



19 - Largo 9 de Abril
Liga a Rua 14 à Rua 12



20 - Largo dos Aposentados
Liga a Rua 14 à Rua 12

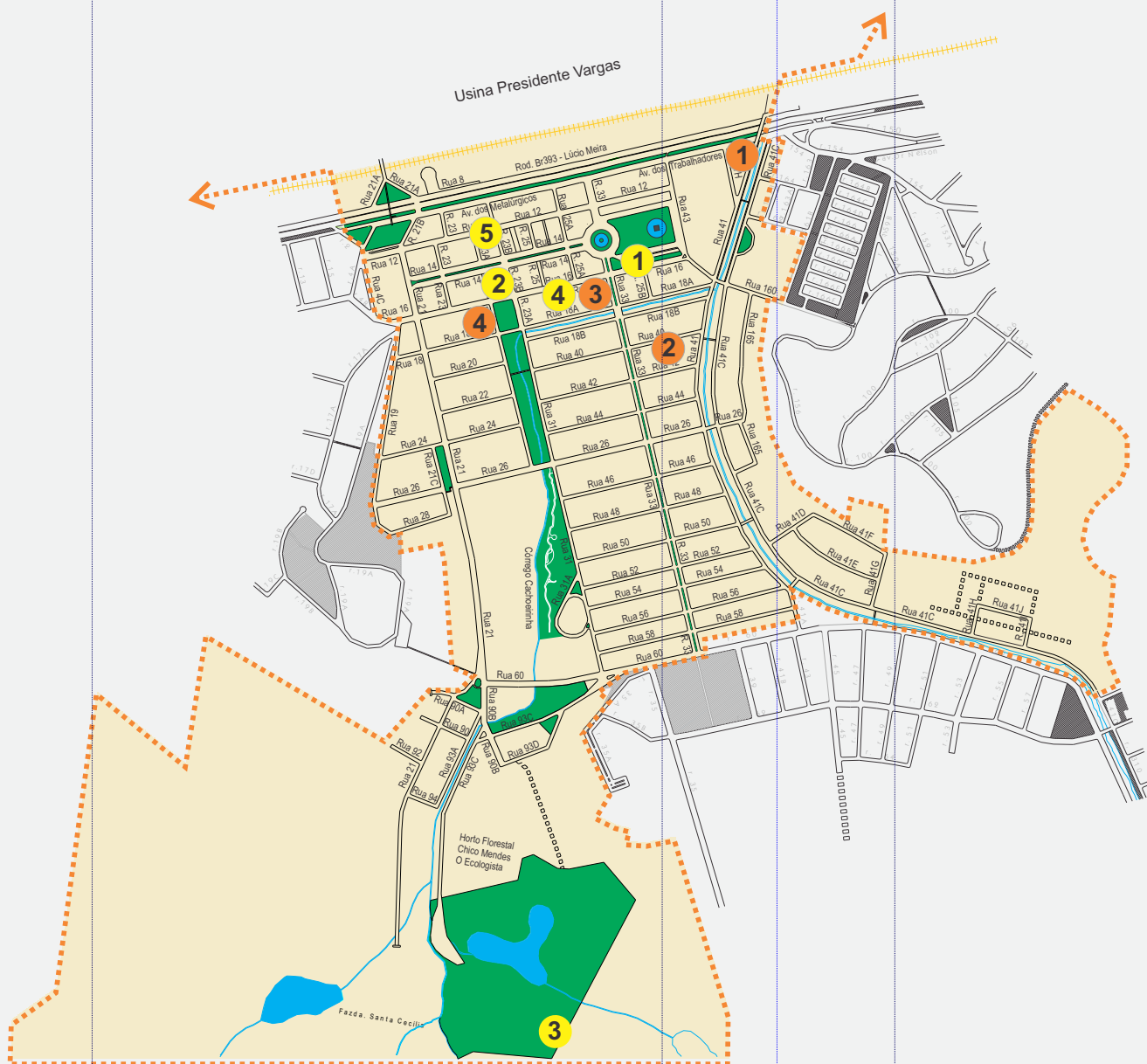
21 - Largo Glauco do C. Oliveira
Liga a Rua 14 à Rua 12



22 - Largo José Ribeiro
Rua 33 (Em frente ao chafariz da Praça Brasil)

23 - Largo Eng. Fernando Henrique da Costa
Liga a Rua 14 à Rua 16

Órgãos Públicos e Serviços Úteis



Órgãos Públicos

1	Posto da Guarda Municipal
2	Biblioteca Municipal e Memorial Getúlio Vargas
3	Centro de Estudos Biológicos
4	Receita Federal
5	SINDPASS

Serviços Úteis

1	Agência dos Correios
2	Cruz Vermelha
3	Antigo Prédio da Telerj
4	Embratel

Simbologia Gráfica

	Hidrografia
	Arruamento
	Corredor Principal
	Arruamento Bairro Próximo
	Linha Férrea
	Divisa de Bairros

1 - Posto Avançado de Segurança Pública**Sylvio Fernandes de Oliveira**Rua 14, s/nº
Tel.: 190 / 193**2 - Memorial Getúlio Vargas - Biblioteca Pública Municipal Raul de Leoni**Rua 14, s/nº
Tel.: 3350-7443

A Biblioteca Municipal Raul de Leoni foi criada em 22 de setembro de 1955, pela Deliberação nº 63, e é vinculada à Secretaria Municipal de Educação, sua entidade mantenedora. É registrada no

Instituto Nacional do Livro desde 22 de junho de 1959, sob o nº 8.499.

A inauguração oficial ocorreu em 9 de agosto de 1969. Possui um acervo de 25.000 volumes classificados por pelo sistema decimal de Dewey. Foi transferida para o Memorial Getúlio Vargas à Praça Rotary, em área de 800 m², projetada pelo Instituto de Pesquisa e Planejamento Urbano de Volta Redonda foi inaugurada em 26 de Dezembro de 1992, o Memorial abriga a Biblioteca Pública Municipal Raul de Leoni, a Exposição Permanente Getúlio Vargas e o espaço Memória de Volta Redonda, formando um pólo irradiador de Cultura.

O Memorial é um espaço reservado para eternizar a memória de Getúlio Vargas, mantém a Exposição Permanente Getúlio Vargas que oferece a população a oportunidade de conhecer um pouco mais da história de uma das figuras mais ilustres do período republicano no País. Na exposição, podem ser vistos objetos pessoais que pertenceram a Getúlio Vargas além de esculturas, fotos e painéis ilustrativos.

3 - Centro de Estudos BiológicosRua 93-C s/nº
Tel. 3346-2012 / 3348-4419 - Ramais 272 / 273**4 - Ministério da Fazenda - Receita Federal**Rua 16, nº 73
Tel.: 3348-2364 / Fax: 3343 4398**Órgãos que funcionam no local:****-Delegacia da Receita Federal**

Tel.: 3348 2364 / Fax: 3343 4398

Procuradoria Seccional da Fazenda Nacional

Tel.: 3348 2361 / Fax: 3348 2357

- SINDPASSRua 14, nº 350, 2º piso, sala 77 (Pontual Shopping)
Tel.: 3343-1340

1 - Agência dos Correios

Avenida dos Trabalhadores, nº 570
Tel.: 3348-4142

Os Correios e Telégrafos, em 1947 foi transferido do bairro da Estação Velha (Rodoviária) para o bairro Vila Operária, atual Vila Santa Cecília, em prédio adaptado pela Companhia Siderúrgica Nacional.

2 - Cruz Vermelha

Rua 40, nº 13
Tel.: 3343-0737



A Cruz Vermelha Brasileira-filial de Volta Redonda foi fundada no dia 13 de julho de 1983, tendo como primeiro presidente Luís Henrique Veloso Malta. No período anterior a 1983, funcionava como um posto, no bairro São Geraldo, onde se ministravam alguns cursos, como Primeiros Socorros e Auxiliar de Enfermagem. A coordenação deste posto cabia à Irmã Elizabete Alves, que tradicionalmente é conhecida como a primeira pessoa a trazer para Volta Redonda os ideais da instituição.

Ao longo destes 27 anos, vem prestando diversos serviços à comunidade: recolhe e distribui donativos, empresta aparelhos ortopédicos, entre outros. Realiza campanhas beneficentes, participa de vários eventos de médio e grande porte, prestando serviço voluntário no atendimento de primeiros socorros, ministra palestras sócio-educativas e oferece os seguintes cursos: primeiros socorros, resgate, informática e inglês.

3 - Antigo Prédio da Telerj

Rua 33, nº 36
Tel.: 10331

Telecomunicações do Estado do Rio de Janeiro foi a empresa operadora de telefonia do grupo Telebrás no estado do Rio de Janeiro antes da privatização, tendo prestado esse serviço entre os anos 1975 e 1998 quando foi absorvida pela Telemar, empresa ligada a um grupo espanhol chamado Telefonica de España, atualmente sob o nome de Vivo. Antes da privatização, o tempo médio de espera por uma linha era de 2 anos.

Em 2001 as 16 empresas que compunham a Telemar foram integradas, dando origem a uma Empresa única. em 2002 foi criada a "Oi", braço de telefonia móvel da Empresa, em 2007 a Oi torna-se a marca única da Empresa e de todos os seus serviços



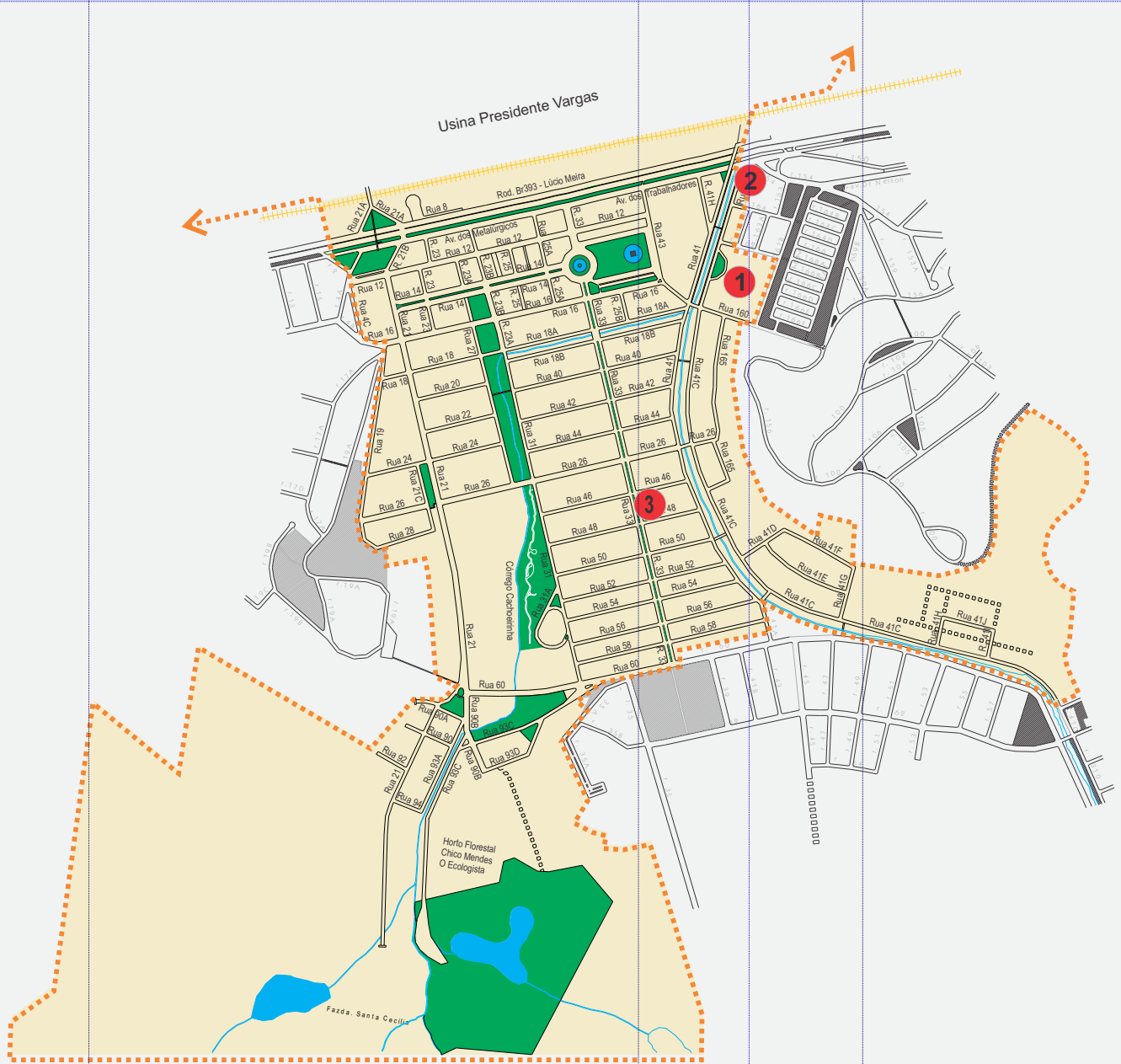
4 - Embratel

Rua 27, nº 10
Tel.: 3348-1457

A Embratel (Empresa Brasileira de Telecomunicações S.A.) A companhia era o braço de longa distância da Telebrás até ser privatizada pelo ex-presidente Fernando Henrique Cardoso ao completar 33 anos de atividades. Foi privatizada em leilão na Bolsa de Valores do Rio de Janeiro, no dia 29 de julho de 1998, adquirida pela empresa norte-americana MCI World Com. Desde 2004, a Embratel passou a ser dirigida pela companhia mexicana Telmex.

A Embratel é uma grande participante tanto no mercado de voz quanto no mercado de dados brasileiro.

Unidades de Saúde



Unidades de Saúde (Privada)

1	Hospital Vita
2	Hospital e Maternidade São Camilo
3	CAPS / FAPS

Simbologia Gráfica

	Hidrografia
	Arruamento
	Corredor Principal
	Arruamento Bairro Próximo
	Linha Férrea
	Divisa de Bairros

1 - Hospital Vita
Av. Lions Club, nº 162
Tel.: 2102-0001

O antigo “Hospital da CSN” teve suas primeiras instalações no Bairro Nossa Senhora das Graças, construído em madeira e atendia a todo o Município de Volta Redonda. Em 1946 inicia-se a obra do Hospital da CSN onde esta hoje com área construída de 5.340,00 m².



Em fevereiro de 1952, a CSN assumiu a responsabilidade da obra, que conta da Sociedade Hospitalar de Volta Redonda. O Hospital foi inaugurado em 1º de maio de 1953 pelo então presidente Getúlio Vargas, tendo como diretor do hospital o Dr. José Lino Soares Couto.

Hoje, O VITA é um hospital de atendimento geral, considerado a principal referência hospitalar do Sul Fluminense. Conta com uma estrutura denominada Núcleo de Gestão e Segurança Assistencial, voltada para a qualidade assistencial.

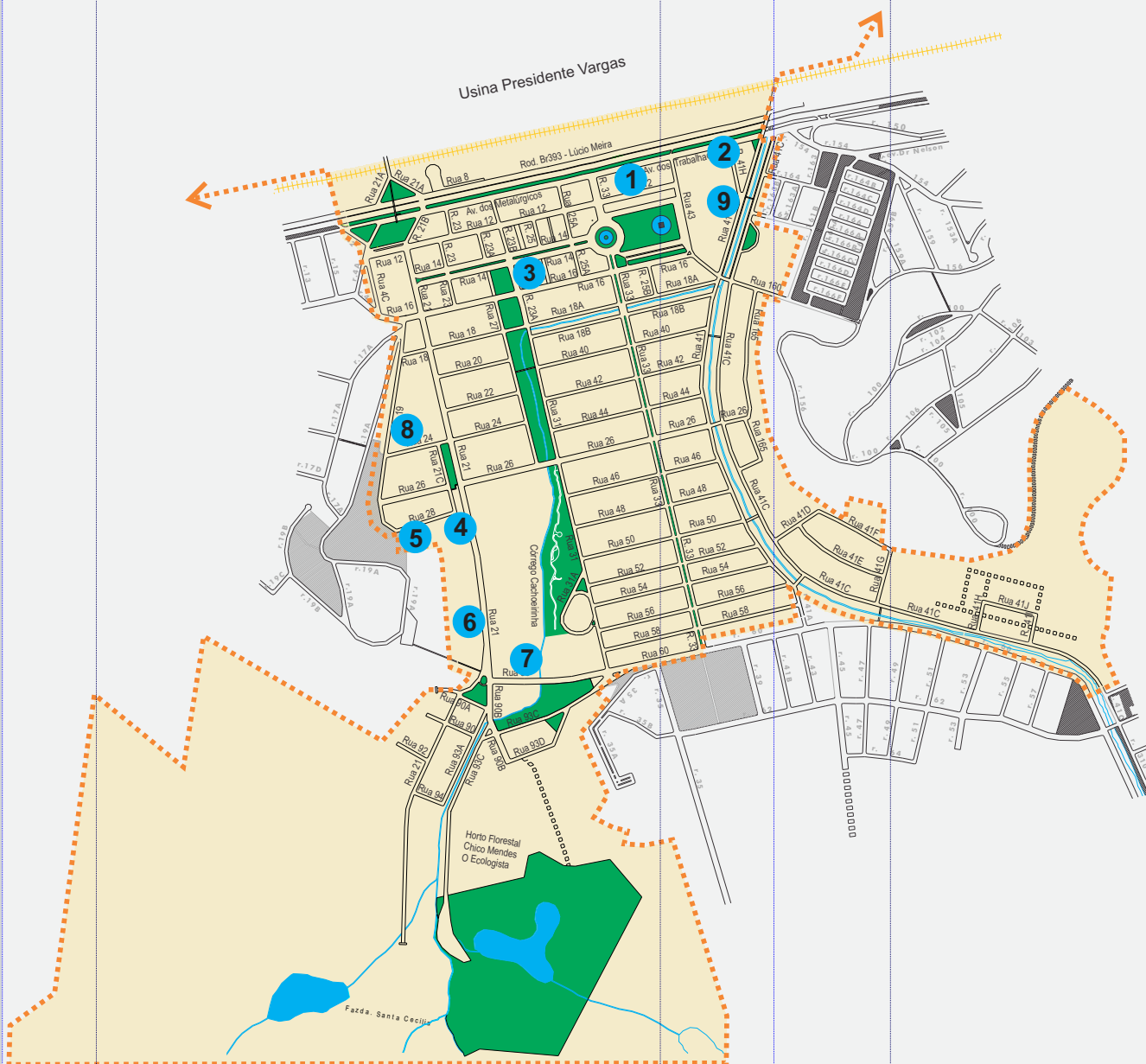


2 - Hospital e Maternidade São Camilo
Rua Lions Club, nº 15
Tel.: 3348-2244



3 - CAPS/FAPS - Coordenadoria de Assistência e Previdência Social
Rua 33, nº 133
Tel.: 3350-7476 / 3350-7411 / 3350-7424







Equipamentos de Educação



Educação

1	Universidade Federal Fluminense
2	Creche Municipal Ayrton Senna
3	Núcleo de Prática Profissional - UniFOA
4	Colégio Estadual Rio Grande do Norte
5	UniFOA (Campus Tangerinal)
6	Fundação Getúlio Vargas (FGV)
7	Colégio Macedo Soares
8	Instituto Batista Americano
9	Escola de Aplicação Sonho Possível

Simbologia Gráfica

-  Hidrografia
-  Arruamento
-  Corredor Principal
-  Arruamento Bairro Próximo
-  Linha Férrea
-  Divisa de Bairros

1 - Universidade Federal Fluminense

Avenida dos Trabalhadores, nº 420

Tel.: 3344 3020 / 3344 3019



O pólo da Universidade Federal, oferece cursos na área de Engenharia Metalúrgica, Engenharia Mecânica, Engenharia de Produção, Engenharia de Agronegócios e Administração de Empresas, sendo esta última embrião da Escola de Ciências Humanas e Sociais de Volta Redonda.

2- Creche Municipal Ayrton Senna

Rua 41H, nº 52

Tel.: 3342 -4781

Fundada em 1987 no Governo Brizola o Projeto Casa da Criança, atende crianças de 3 a 5 anos em período integral.

Em 1993 a Casa da Criança foi municipalizada, hoje, Creche Municipal Ayrton Senna funciona em período integral de 7:00h as 17:00h, atendendo crianças a partir de 1 ano e 8 meses a 4 anos.

3 - UniFOA - Núcleo de Práticas Profissionais

Rua 31, nº 43

Tel.: 3348.5991

Centro de Ensino Superior de Volta Redonda foi criado pela Resolução nº 05/ 94 de 12/08/93 do Conselho Curador da Fundação Oswaldo Aranha, tendo seu Regimento Unificado aprovado pelo

Conselho Federal de Educação/MEC através do Parecer nº 867/93, homologado pelo Ministério da Educação e do Desporto pela portaria nº 319 de 25 de fevereiro de 1994. O CESVRE integra as atuais escolas mantidas pela FOA e tem por objetivo preservar, elaborar, desenvolver e transmitir o saber em suas várias formas do conhecimento puro e aplicado.

Para consecução desse objetivo, desempenha de modo integrado, atividades de ensino, pesquisa e extensão, com os recursos humanos, materiais, financeiro e institucionais de que disponha ou possa mobilizar.

4 - Colégio Estadual Rio Grande do Norte

Rua 21C, nº 196

Tel.: 3343-1070



O Colégio Estadual Rio Grande do Norte foi inaugurado no ano de 1969. Inicialmente atendia à 1ª fase do Ensino Fundamental; com o passar dos anos, passou a atender ao 2º segmento do Ensino Fundamental e a partir de 2000, ao Ensino Médio.

Hoje funciona em três turnos, atendendo à 2ª fase do Ensino Fundamental, Ensino Médio e Educação de Jovens e Adultos, atendendo alunos de diversos bairros periféricos da cidade e da região.

5 - UniFOA - Campus João Pessoa Fagundes (Campus Tangerinal)

Rua 28, nº 619
Tel.: 3348-1441

Instituição sem fins lucrativos, de caráter educacional e cultural, Seu nome é uma homenagem ao ministro das relações exteriores do Governo de Getúlio Vargas, personagem importante na construção da cidade.

As escolas mantidas pela FOA foram integradas, em 1993, com a criação do Centro de Ensino Superior de Volta Redonda - CESVRE. Em 1999, com o credenciamento do MEC, a CESVRE foi elevada à condição de centro universitário, transformando-se no Centro Universitário de Volta Redonda - UniFOA.

Cursos:

Administração, Ciências Contábeis e Gestão de Recursos Humanos



6 - FGV - Fundação Getúlio Vargas

Rua 21, nº 440
Tel.: 3348-1642

A Fundação Getúlio Vargas surgiu em 20 de dezembro de 1944. Seu objetivo inicial era preparar pessoal qualificado para a administração pública e privada do País. Na época, o Brasil já começava a lançar as bases para o crescimento que se confirmaria nas décadas seguintes. Antevendo a chegada de um novo tempo, a FGV decidiu expandir seu foco de atuação e, do campo restrito da administração,


passou ao mais amplo das ciências sociais e econômicas. A instituição extrapolou as fronteiras do ensino e avançou pelas áreas da pesquisa e da informação, até converter-se em sinônimo de centro de qualidade e de excelência.

Em 2006 foi instalado um núcleo em Volta Redonda funcionando provisoriamente em espaço cedido pela Escola Técnica, passando em 2008 para o edifício na Rua 21. Possui cursos de Pós-graduação e MBA na área Empresarial e Financeira.

7 - Colégio Macedo Soares


Rua 60, nº 59
Tel.: 3343-3813

Em 30 de novembro de 1955 a CSN entregava o Macedo em Comodato à Ordem Agostiniana e aos 11 de dezembro imediato era inaugurada, solenemente, em suas instalações completas, homenagem ao ilustre brasileiro e patrono do Colégio, General Edmundo de Macedo Soares e Silva. Depois de vários anos em mãos dos padres Agostinianos Recoletos, em conseqüência de dificuldades diversas a Ordem Agostiniana decidiu devolver o Macedo à CSN, com data de 31 de dezembro de 1970, sendo entregue a uma nova entidade mantenedora, a Ordem das Escolas Pias; em 1988 passou aos Irmãos La Sallistas; em 1988 ainda, passou às Irmãs Salesianas e em 1993 para a FUGEMSS, hoje, FUNDAÇÃO CSN. Foi reconhecido pelo MEC em 1970, pela Portaria 251 e em 1972 foi autorizado pelo C.E.E. a implantar a reforma nº 1º e 2º graus.



Em 30 de novembro de 1955 a CSN entregava o Macedo em Comodato à Ordem Agostiniana e aos 11 de dezembro foi inaugurada, solenemente, em suas instalações completas, homenageando o ilustre brasileiro e patrono do Colégio, General Edmundo de Macedo Soares e Silva. Depois de vários anos em mãos dos padres Agostinianos Recoletos, em consequência de dificuldades diversas a Ordem Agostiniana decidiu devolver o Macedo à CSN, com data de 31 de dezembro de 1970, sendo entregue a uma nova entidade mantenedora, a Ordem das Escolas Pias; em 1988 passou aos Irmãos La Sallistas; em 1988 ainda, passou às Irmãs Salesianas e em 1993 para a FUGEMSS, hoje, FUNDAÇÃO CSN.

Uma retrospectiva demonstra que o Colégio Macedo Soares, em 1948 recebeu autorização de primeiro ciclo por despacho ministerial, sendo o segundo ciclo confirmado em 1960. Foi reconhecido pelo MEC em 1970, pela Portaria 251 e em 1972 foi autorizado pelo C.E.E. a implantar a reforma nº 1º e 2º graus. Ainda no mesmo ano foi dotado do primeiro conjunto de laboratório de línguas do Estado do Rio de Janeiro.



8 - Instituto Batista Americano

Rua 24, nº 236
Tel.: 3348-2404

Fundado em 15 de março de 1951 pelo casal McNealy, e mantido pela Igreja Batista Central de Volta Redonda, em novembro do mesmo ano foi requerida a oficialização ao Ministério de Educação e Cultura, que em Portaria Ministerial nº 209/fev/1952, autorizou o funcionamento dos cursos: Ginásial e Científico.

Em 1956 foi criada a Escola Normal pelo Decreto nº 5.273, mantém hoje os cursos de Eletrônica, Informática, Patologia Clínica e Normal. Funciona do Jardim ao 2º grau.

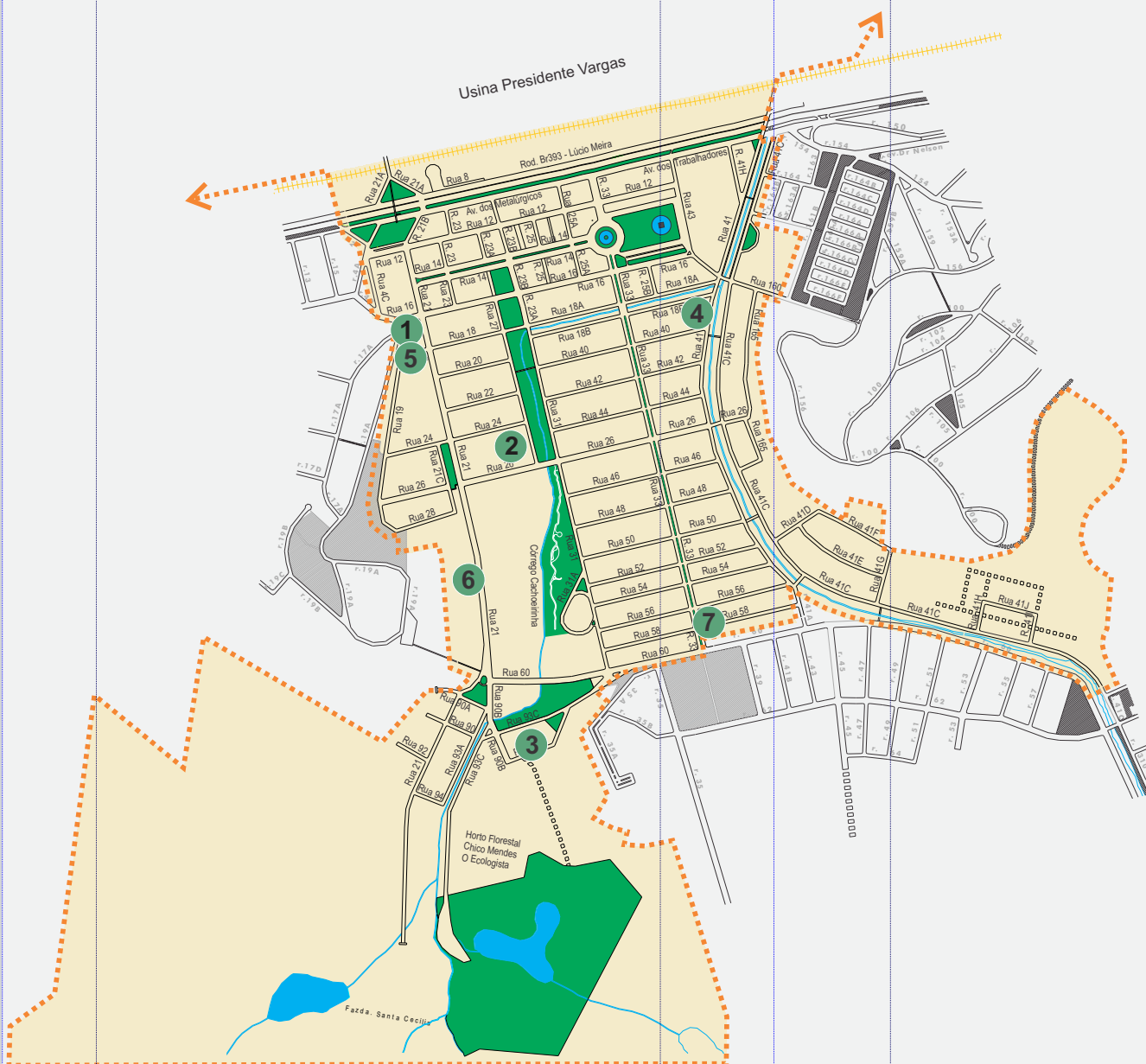


9 - Escola de Aplicação Sonho Possível

Rua 41H, nº 52
Tel.: 3343-1834

Anexo ao Instituto de Educação Professor Manuel Marinho, a Escola de Aplicação iniciou em 1993 as obras autorizada pelo Governador Leonel Brizola, e conclui em fevereiro de 1994, totalmente montada e equipada para atender ao Maternal, Pré-Escolar e de 1º ao 5º ano do Ciclo Básico do 1º Grau.

Assistência e Serviço Social



Assistência e Serviço Social

1	Casa da Criança e do Adolescente
2	G.A.I.A.
3	CAPS Vila Esperança
4	Organização Amigos da Criança
5	Pastoral da Criança
6	Fundação CSN
7	GAPC - Clínica de Apoio Social

Simbologia Gráfica

- Hidrografia
- Arruamento
- Corredor Principal
- Arruamento Bairro Próximo
- Linha Férrea
- Divisa de Bairros

1 - Casa da Criança e do Adolescente

Rua 21, nº 34
Tel.: 3343-7261 / 3343-2049



Entidade filantrópica, fundada em 16 de junho de 1996, Organização Não Governamental. Fundada por meio de parceria com a Pastoral da Criança e FIA (Fundação para Infância e Adolescência).

Tem como objetivo a convivência familiar e comunitária, defendendo a criança e o adolescente de qualquer forma de discriminação, garantido-lhes os direitos assegurados na Constituição de 88 e o ECA (Estatuto da Criança e Adolescente).

2 - G.A.I.A. - Grupo de Atendimento Integral ao Adolescente

Rua 27, nº 97
Tel.: 3342-2962



3 - Centro de Atenção Psicossocial – CAPS Vila Esperança

Rua 93C, nº 193
Tel.: 3342-6316

Foi fundado em outubro de 1999 para atendimento à adultos com deficiência mental, conta com reuniões de apoio e acompanhamento.

4 - Organização Amigos da Criança

Rua 41, nº 360
Tel.: 3343-7729

5 - Pastoral da Criança

Rua 21, nº 34
Tel.: 3343-2049

Organismo de ação social da Conferência Nacional dos Bispos do Brasil – CNBB. A pastoral da Criança está presente nas comunidades para agir: na promoção à saúde e do desenvolvimento integral de gestantes, crianças e famílias.

6 - Centro Cultural Fundação CSN

Rua 21, nº 402
Tel.: 3343-3990

O Centro Cultural tem como objetivos a formação, a difusão e a valorização da cultura, com a promoção de seminários, oficinas, workshops, palestras, exposições, recitais e concertos voltados para a comunidade em geral. Fornece cursos gratuitos que possibilitam crianças, jovens, adultos, idosos e portadores de necessidades especiais, a capacitação em música, ballet, dança contemporânea e artes visuais. Durante o programa pedagógico são realizadas oficinas, palestras e workshops com profissionais renomados das mais diversas áreas. São priorizadas ações que visam à educação de crianças e jovens em situação de vulnerabilidade social, com foco na formação profissional. Além disso, a Fundação CSN faz doações dos alimentos arrecadados nas trocas de ingressos para concertos promovidos pelos projetos.

7 - GAPC - Grupo de Apoio a Pessoas com Câncer

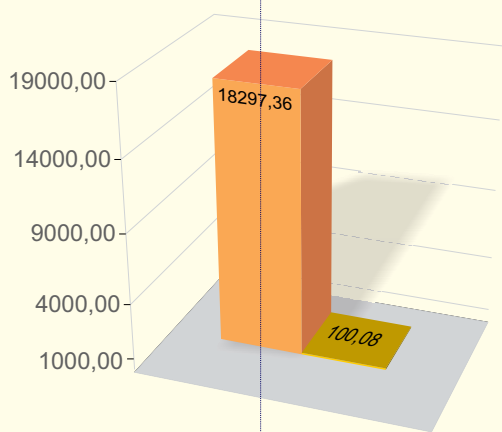
Clinica de Apoio Social

Rua 33, nº 187
Tel.: 3343-2014

Densidade Demográfica

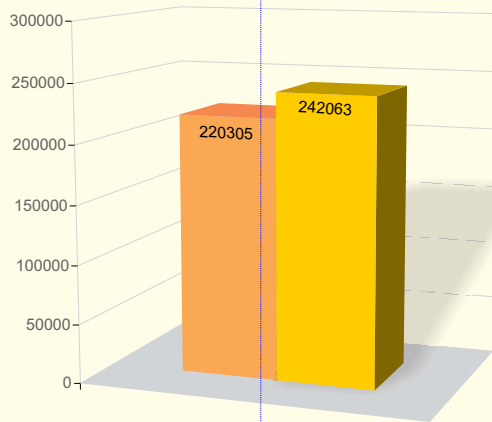
	IBGE 1991			IBGE 2000			Desenvolvimento 1991 - 2000			
	Município	Vila S. Cecília	%	Município	Vila S. Cecília	%	Município	%	Vila S. Cecília	%
Superfície(há)	16800,00	100,08	0,60	18297,36	100,08	0,55	1497,36	8,18	0	0
Habitantes	220305	5065	2,30	242063	4442	1,84	21758	8,99	-623	-12,30
Habitantes / hectares	13,11	50,61		13,23	44,38					

Superfície 1991 - 2000



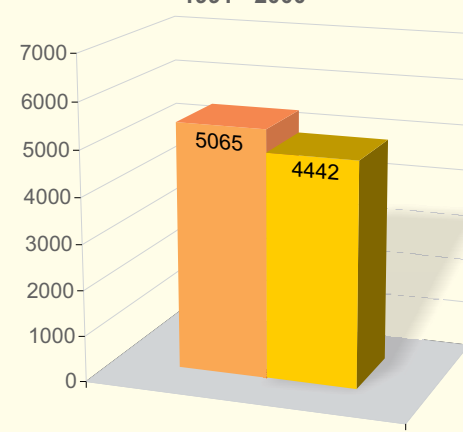
■ Município (+ 8,18%)
■ Vila Santa Cecília

Habitantes do Município 1991 - 2000



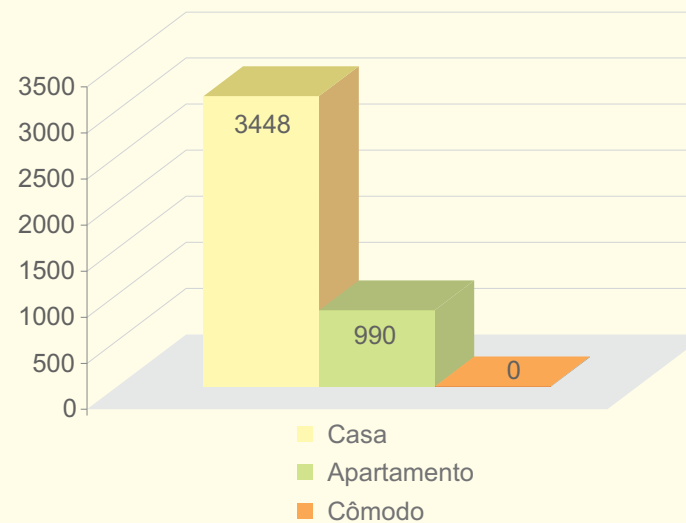
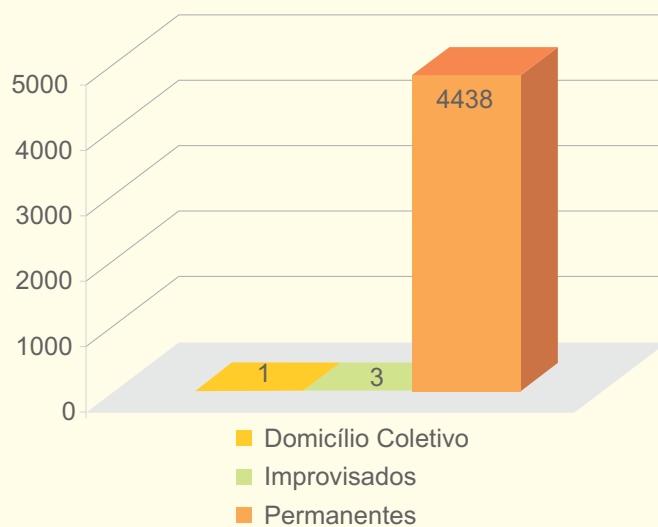
■ IBGE 1991
■ IBGE 2000

Habitantes da Vila Santa Cecília 1991 - 2000



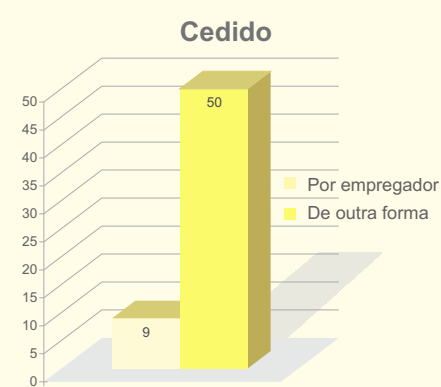
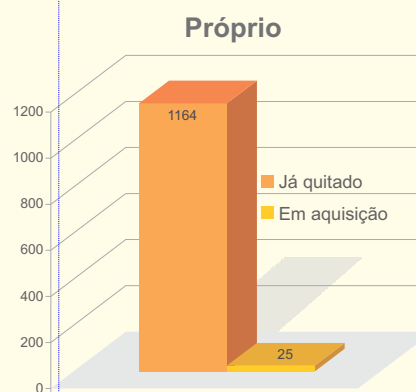
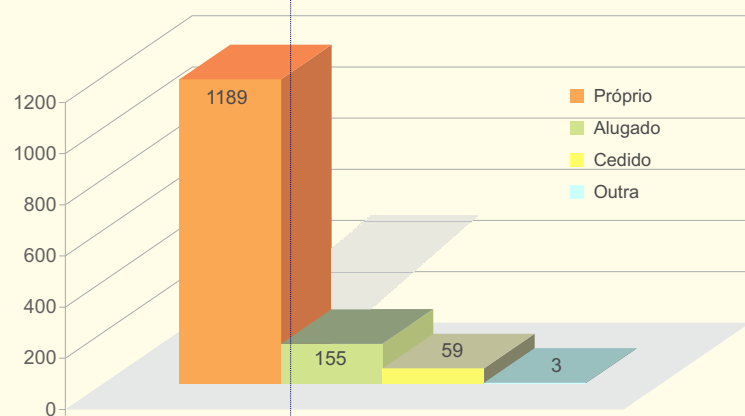
População Residente em Domicílios Por Tipo e Condição de Ocupação

DOMICÍLIOS	TOTAL	%
TOTAL	4442	100,00
Unidade de habitação em domicílio coletivo	3	0,07
Particulares improvisados	1	0,02
Particulares Permanentes	4438	99,91
PARTICULARES PERMANENTES	4438	100,00
Casa	3448	77,69
Apartamento	990	22,31
Cômodo	-	0,00



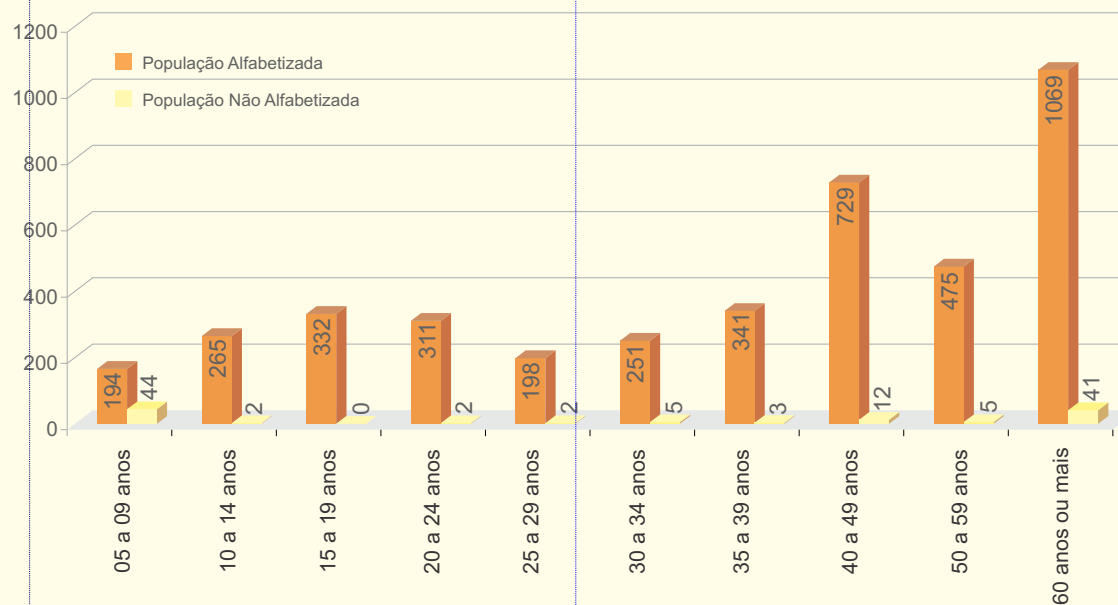
Domicílios Particulares Permanentes/ Condição de Ocupação do Domicílio

	TOTAL	%
	1406	100,00
PRÓPRIO	1189	84,57
ALUGADO	155	11,02
CEDIDO	59	4,2
OUTRA	3	0,21
PRÓPRIO	1189	100,00
Já quitado	1164	97,9
Em aquisição	25	2,1
CEDIDO	59	100,00
Por empregador	9	15,25
De outra forma	50	84,75



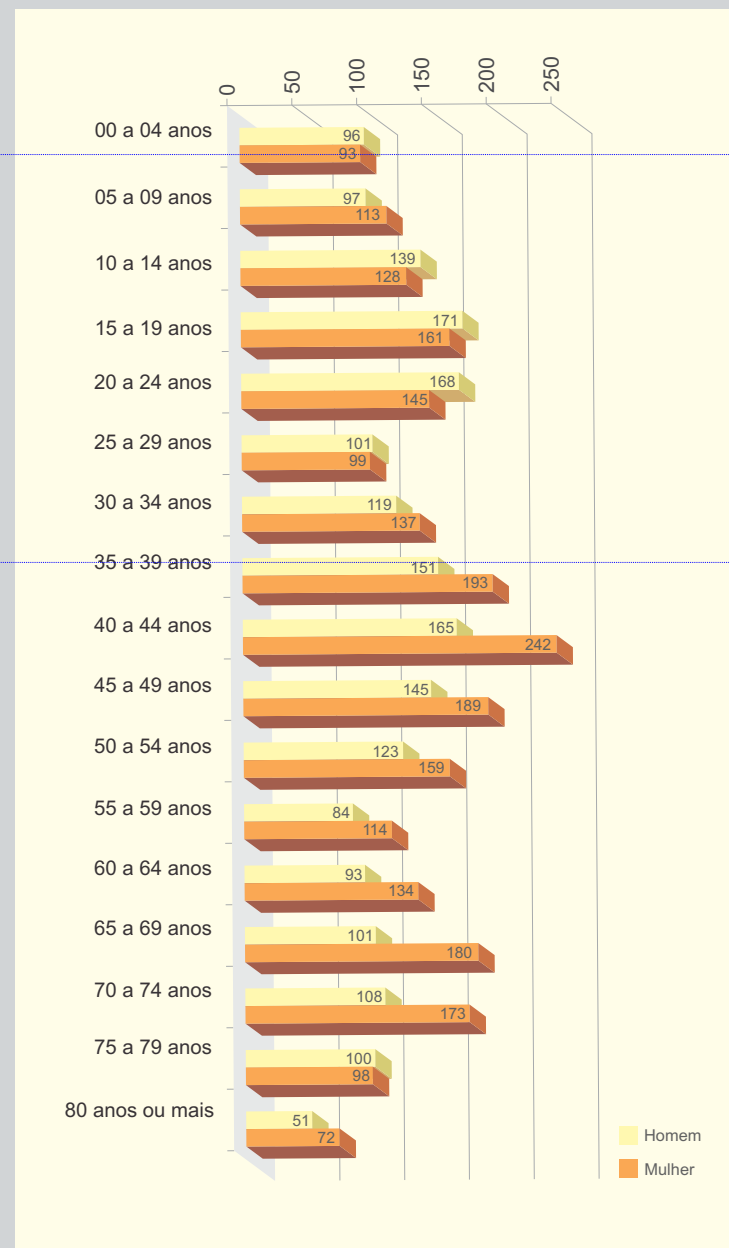
População Residente, de 5 Anos ou Mais de Idade, Alfabetizada e Taxa de Alfabetização

Grupo por Idade	Total	População Residente			
		População Alfabetizada	%	Não Alfabetizada	%
Total	4253	4137	97,27	116	2,73
05 a 09 anos	210	166	79,05	44	20,95
10 a 14 anos	267	265	99,25	2	0,75
15 a 19 anos	332	332	100	0	0
20 a 24 anos	313	311	99,36	2	0,64
25 a 29 anos	200	198	99	2	1
30 a 34 anos	256	251	98,05	5	1,95
35 a 39 anos	344	341	99,13	3	0,87
40 a 49 anos	741	729	98,38	12	1,62
50 a 59 anos	480	475	98,96	5	1,04
60 anos ou mais	1110	1069	96,31	41	3,69



População Residente, Segundo Grupo Etário e Sexo

Grupo por Idade	Homens	Mulheres	Total	%
Total	2012	2430	4442	100,00
00 a 04 anos	96	93	189	4,25
05 a 09 anos	97	113	210	4,73
10 a 14 anos	139	128	267	6,01
15 a 19 anos	171	161	332	7,47
20 a 24 anos	168	145	313	7,05
25 a 29 anos	101	99	200	4,5
30 a 34 anos	119	137	256	5,76
35 a 39 anos	151	193	344	7,74
40 a 44 anos	165	242	407	9,16
45 a 49 anos	145	189	334	7,52
50 a 54 anos	123	159	282	6,35
55 a 59 anos	84	114	198	4,46
60 a 64 anos	93	134	227	5,11
65 a 69 anos	101	180	281	6,33
70 a 74 anos	108	173	281	6,33
75 a 79 anos	100	98	198	4,46
80 anos ou mais	51	72	123	2,77



Abastecimento de água

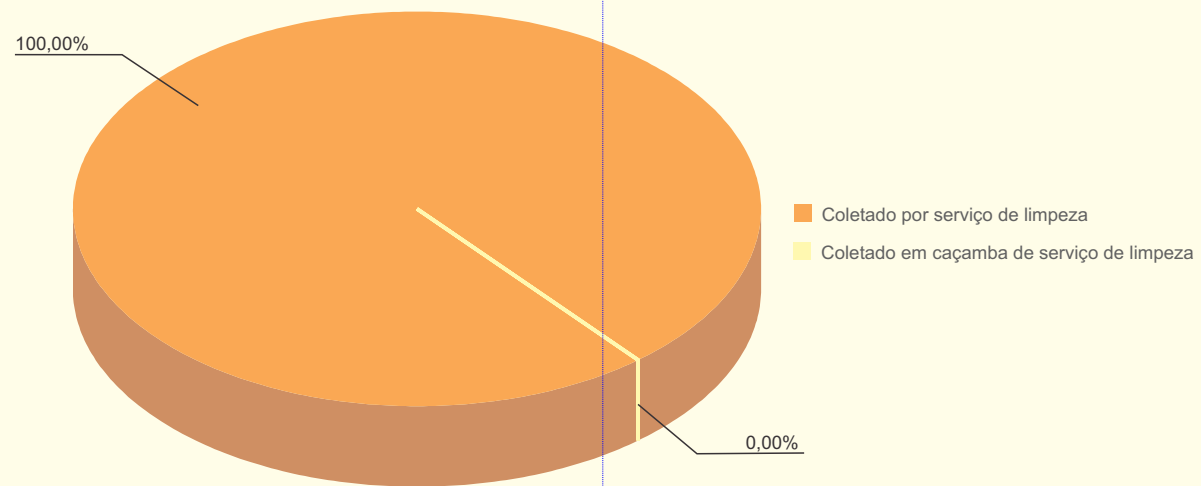
	TOTAL	%
DOMICÍLIOS PARTICULARES PERMANENTES	1406	100,00
REDE GERAL	1406	100,00
POÇO NASCENTE (NA PROPRIEDADE)	-	0,00
OUTRA	-	0,00
REDE GERAL	1406	100,00
Canalizada pelo menos em um cômodo	1406	100,00
Canalizada só na propriedade ou terreno	-	0,00
POÇO NASCENTE (NA PROPRIEDADE)	-	100,00
Canalizada pelo menos em um cômodo	-	100,00
Canalizada só na propriedade ou terreno	-	0,00
Não Canalizada	-	0,00
OUTRA	-	0,00
Canalizada pelo menos em um cômodo	-	0,00
Canalizada só na propriedade ou terreno	-	0,00
Não Canalizada	-	0,00

Esgotamento sanitário

	TOTAL	%
DOMICÍLIOS PARTICULARES PERMANENTES	1406	100,00
TINHAM BANHEIRO OU SANITÁRIO	1406	100,00
NÃO TINHAM BANHEIRO NEM SANITÁRIO	-	0,00
TIPO DE ESGOTAMENTO SANITÁRIO	1406	100,00
Rede geral de esgoto ou pluvial	1404	99,86
Fossa séptica	2	0,14
Fossa rudimentar	-	0,00
Vala	-	0,00
Rio, lago ou mar	-	0,00
Outro escoadouro	-	0,00

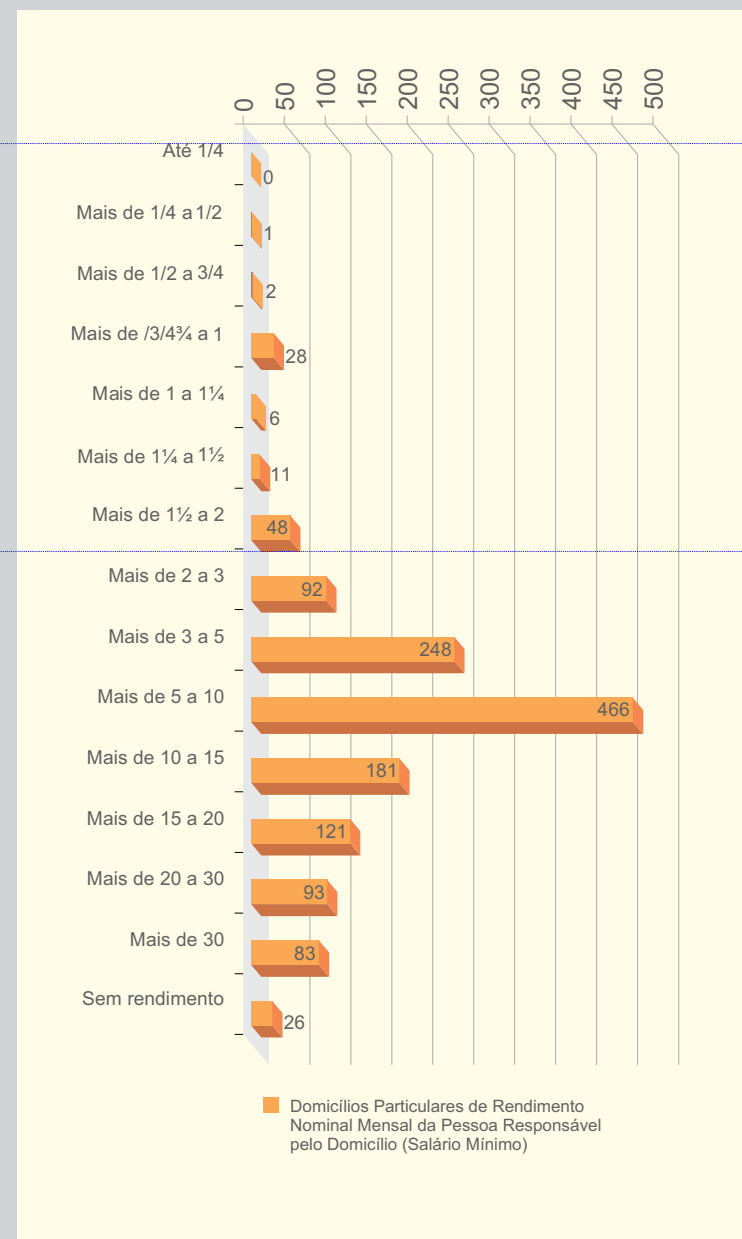
Destino do lixo

	TOTAL	%
DOMICÍLIOS PARTICULARES PERMANENTES	1406	100,00
COLETADO	1406	100,00
NÃO COLETADO	-	0,00
COLETADO/DESTINO DO LIXO	1406	100,00
Por serviço de limpeza	1406	100,00
Em caçamba de serviço de limpeza	-	0,00
NÃO COLETADO	-	100,00
Queimado (na propriedade)	-	100,00
Enterrado (na propriedade)	-	0,00
Jogado em terreno baldio ou logradouro	-	0,00
Jogado em rio, lago ou mar	-	0,00
Outro destino	-	0,00



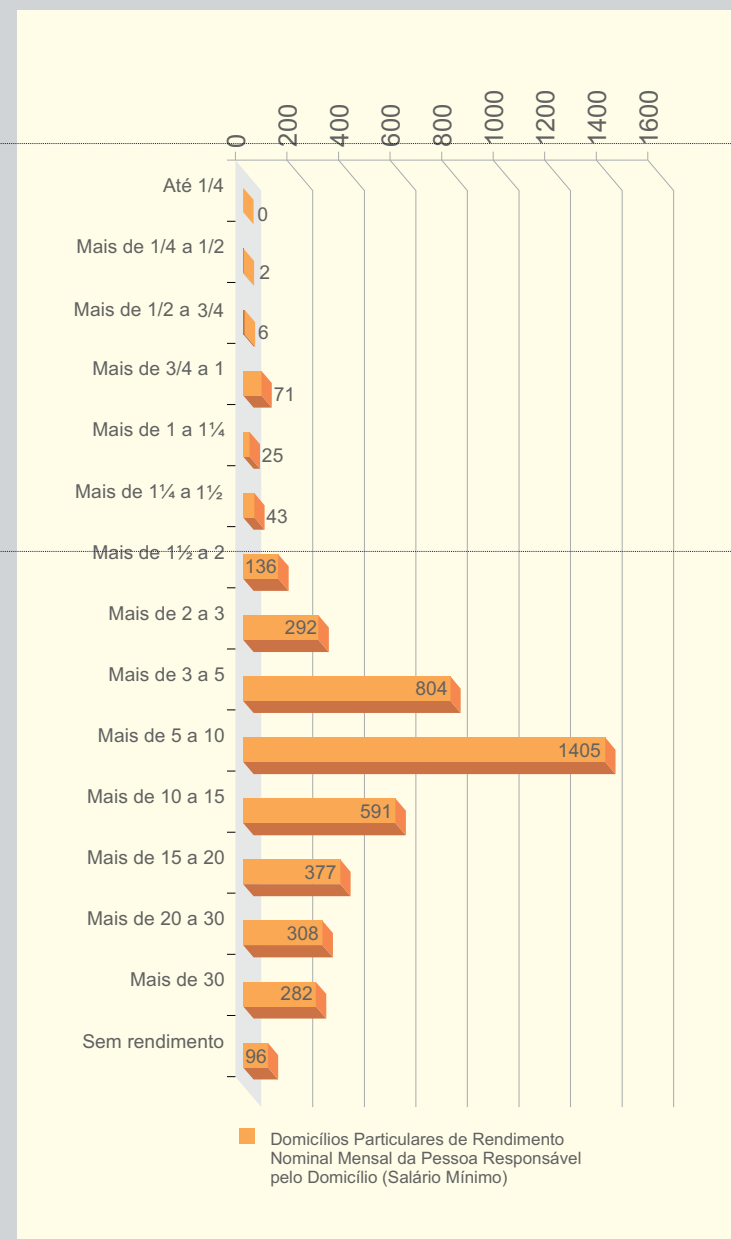
Classes de Rendimento Nominal Mensal da Pessoa Responsável Pelo Domicílio

DOMICÍLIOS PARTICULARES/CLASSES DE RENDIMENTO NOMINAL MENSAL DA PESSOA RESPONSÁVEL PELO DOMICÍLIO (SALÁRIO MÍNIMO) (1)		%	
TOTAL	1406	100	
Até 1/4	-	0	
Mais de 1/4 a 1/2	1	0,07	
Mais de 1/2 a 3/4	2	0,14	
Mais de 3/4 a 1	28	1,99	
Mais de 1 a 1¼	6	0,43	
Mais de 1¼ a 1½	11	0,78	
Mais de 1½ a 2	48	3,41	
Mais de 2 a 3	92	6,54	
Mais de 3 a 5	248	17,64	
Mais de 5 a 10	466	33,14	
Mais de 10 a 15	181	12,87	
Mais de 15 a 20	121	8,61	
Mais de 20 a 30	93	6,61	
Mais de 30	83	5,9	
Sem rendimento (2)	26	1,85	



Classes de Rendimento Nominal Mensal em Razão da População Total

DOMICÍLIOS PARTICULARES/CLASSES DE RENDIMENTO NOMINAL MENSAL DA PESSOA RESPONSÁVEL PELO DOMICÍLIO (SALÁRIO MÍNIMO)(1)		%
TOTAL	4438	100
Até 1/4	-	0
Mais de 1/4 a 1/2	2	0,05
Mais de 1/2 a 3/4	6	0,14
Mais de 3/4 a 1	71	1,6
Mais de 1 a 1¼	25	0,56
Mais de 1¼ a 1½	43	0,97
Mais de 1½ a 2	136	3,06
Mais de 2 a 3	292	6,58
Mais de 3 a 5	804	18,12
Mais de 5 a 10	1405	31,66
Mais de 10 a 15	591	13,32
Mais de 15 a 20	377	8,49
Mais de 20 a 30	308	6,94
Mais de 30	282	6,35
Sem rendimento (2)	96	2,16



Principais Vias



Rua 14, liga a Praça Brasil ao Escritório Central



Cruzamento das Ruas 21 e 16

Fotografias no Bairro

Com objetivo de registrar a identidade visual de cada setor da cidade. Tendo como foco as Unidades de Saúde, Educação, Esporte, Lazer, Cultura e Ação Social. Destacando as edificações marcantes e que expressem uma característica e uma tipologia arquitetônica histórica e contemporânea. Fotos realizadas em 2010/2011



Rua 33, liga a Praça Brasil à Praça Pandiá Calógeras (Bairro Sessenta)



Rua 21, próximo à Praça São José de Calazans

Revitalização em edificações da década de 40



Lojas Americanas



Edifício CBS - várias empresas



Centro de Atendimento - UNIMED



CAPS/FAPS

Praça Brasil



Obelisco Getúlio Vargas
Seu baixo relevo representa os quatro setores da CSN: a coqueria, o alto-forno, a aciaria e a laminação.



Duas estátuas compõem o monumento do obelisco. Uma simbolizando a agricultura.



Chafariz da Praça Brasil



E a outra estátua feminina simbolizando a indústria

Praças e Córregos



Jardim dos Inocentes



Córrego Cachoeirinha cortando o Jardim dos Inocentes



Acesso para a Praça Japão



Córrego Brandão

Praças



Praça São José de Calazans



Praça Pastor Walter Nealy



Largo 9 de Abril



Praça Prefeito Juarez Antunes "O Metalúrgico"

Zoológico Municipal




Zoológico Municipal - Horto Florestal Chico Mendes



Acessos arborizados no interior do Zoológico



Arborização e Quiosques no interior do Horto



Lago com pedalinho

Educação



Colégio Estadual Professor Manuel Marinho



Colégio Estadual Rio Grande do Norte



Colégio Estadual Professor Manuel Marinho



Instituto de Educação Professor Manoel Marinho

Educação



Colégio Batista Americano



Unifoa - Campus Tangerinal



Colégio Macedo Soares



UFF - Universidade Federal Fluminense (Campus Vila Santa Cecília)

Assistência Social e Órgãos Públicos



Grupo GAIA - Grupo de Atendimento Integral ao Adolescente



Casa da Criança e do Adolescente



Ministério da Fazenda - Delegacia da Receita Federal



Posto Avançado de Segurança Pública

Companhia Siderúrgica Nacional



Vista da Usina Presidente Vargas - CSN



Interior da usina - Carro-torpedo


Fundada em 9 de abril de 1941, data em que o presidente Getúlio Vargas assina o Decreto para a criação da Companhia Siderúrgica Nacional. Iniciando suas operações em 1º de outubro de 1946 quando foi aceso o Alto-Forno I e inaugurada oficialmente a Usina que, a partir de 1961, seria denominada Usina Presidente Vargas.

A montagem dos escritórios da CSN em Volta Redonda e na sede, no Rio de Janeiro e toda a construção da Usina e da Vila Operária, ficou a cargo de uma equipe de técnicos multidisciplinares.

“Com uma velocidade vertiginosa começaram a surgir grandes aglomerados de barracos de madeira: Acampamento Central, Vila do Sapo, Águas Cruas, Laminação, Vila dos Índios, Eucaliptal e Porto de Areia. Concomitantemente, eram construídos os primeiros bairros de casa de alvenaria, cujo estilo lembrava os bairros da cidade de Cleveland, nos Estados Unidos: Vila Santa Cecília, Jardim Paraíba, Conforto, Rústico, Santa Tereza, Tangerinal, Sessenta, Monte Castelo, Bela Vista e Laranjal, este último reservado para engenheiros.” Walter Neves”.

Atualmente, é a maior indústria siderúrgica do Brasil, da América Latina e uma das maiores do mundo. Tem suas minas de minério de ferro e outros minerais na região de Congonhas e Arcos, ambas cidades do estado de Minas Gerais e também de carvão na região de Siderópolis no Estado de Santa Catarina.

Nos quatro quilômetros de extensão da Usina Presidente Vargas - CSN, ocorre o ciclo completo de produção de aço, sendo considerada uma das usinas mais produtivas do mundo.



Construção da usina

Escritório Central da C.S.N



Escritório Central, em madeira na Vila Santa Cecília



Escritório Central, em um casarão no Centro velho da cidade

Em 1942, com o início da construção da Usina e da cidade, o Escritório Central da CSN, localizado dentro da usina em barrações de madeira, e ainda teve sede num casarão antigo da cidade, na Av. Amaral Peixoto. O Edifício que hoje é marco referencial no bairro, foi construído em 1964, no local projetado no plano de Attilio Corrêa Lima, onde seria a prefeitura da cidade. O posicionamento do grande edifício na vila operária reforçava a simbologia de poder que a Companhia exercia na cidade, ao mesmo tempo era motivo de orgulho para os moradores, em função das suas características modernas; O edifício compõem-se de 16 pavimentos e apresenta características da nova arquitetura estabelecidos por Le Corbusier, em destaque, sua estrutura metálica, a fachada envidraçada e as escadas rolantes.

O edifício ocupa a quadra que foge a repetição do alinhamento das demais, o que coloca o edifício em posição de destaque, seja da Rua 14 (Vila Santa Cecília) ou da Rua 4 (Conforto). Atualmente são utilizados apenas os pavimentos do embasamento, de acordo com mudanças administrativas, foi desativado no início desta década. A torre do edifício está fechada, e o escritório foi transferido para outros endereços.



Escritório Central - edifício construído na Vila Santa Cecília

CSN e seu entorno



Vista panorâmica da usina



Vila Santa Cecília e ao fundo Usina Siderúrgica Nacional



Vista Lateral do Escritório Central

CSN e a cidade



Bibliografia:

- BEDÊ, Waldir. Volta Redonda na Era Vargas 1941/1964 História Social.
- Caderno do Patrimônio Histórico de Volta Redonda
- Acervo histórico do Jornal A voz da cidade
- Alkindar Costa / Fotos: acervo CSN

Sites:

http://pt.wikipedia.org/wiki/Vila_Santa_Cec%C3%ADlia

<http://www.gacemss.com.br/quemsomos.asp>

<http://conradrose.multiply.com/links/item/52>

<http://www.voltaredonda.com.br/?pg=noticia&id=853>

<http://www.voltaredonda.com.br/?pg=noticia&id=853>

http://www.confoto.art.br/fc_filatelico.php

<http://www.grupovita.com.br/portal/>

Colaboradores:

- Roberto Guião de Souza Lima
- Rosa Maria dos Santos (Teatro Santa Cecília)
- Volta Redonda SMC/PMVR 2004
- Themis Ponzio (Fotografias)

