



Anexo II.3 – Ordem de Serviço Lote 01



ÍNDICE

1. ORDEM DE SERVIÇO – LOTE 01	2
Linha 200. Casa de Pedra - Aterrado.....	3
Linha 205. Casa de Pedra - Rodoviária.....	5
Linha 210. Nova Primavera - Sta Cecília.....	7
Linha 215. Nova Primavera - Vila.....	9
Linha 220. Santo Agostinho - Sta Cecília.....	11
Linha 225. Vila Americana - Sta Cecília	13
Linha 230. Caviana - Vila	15
Linha 235. Santo Agostinho - Sta Cecília Via Aterrado	17
Linha 240. Três Poços - Sta Cecília	19
Linha 300. Dom Bosco - Aterrado	21
Linha 305. Aterrado - São Sebastião	23
Linha 310. Sta Cecília - Santa Cruz	25
Linha 315. Candelária - Sta Cecília.....	27
Linha 320. Dom Bosco - Sta Cecília.....	29
Linha 325. Santa Cruz - Sta Cecília	31
Linha 500. Jardim Ponte Alta - Jardim Amália li.....	33
Linha 505. Cajueiro - Casa de Pedra	35
Linha 510. Água Limpa - Conforto.....	37
Linha 515. Três Poços - Conforto.....	39
Linha 520. Roma 2 - Ponte Alta	41
Linha 525. Santo Agostinho - Conforto.....	43
Linha 530. Santa Rita Do Zarur - Conforto	45
Linha 535. Três Cruzes - Conforto	47
Linha 540. Vila Brasília - Monte Castelo.....	49
Linha 545. Siderlandia - Sta Cecília	51
Linha 550. Açude - Santo Agostinho	53
Linha 555. Nova Esperança - Jardim Amália	55
Linha 560. Açude - Ponte Alta.....	57
Linha 565. Açude - Água Limpa	59



1. ORDEM DE SERVIÇO – LOTE 01

Serão apresentadas por linha seus itinerário em mapa, descritivos e seus número de viagens por faixa horária.

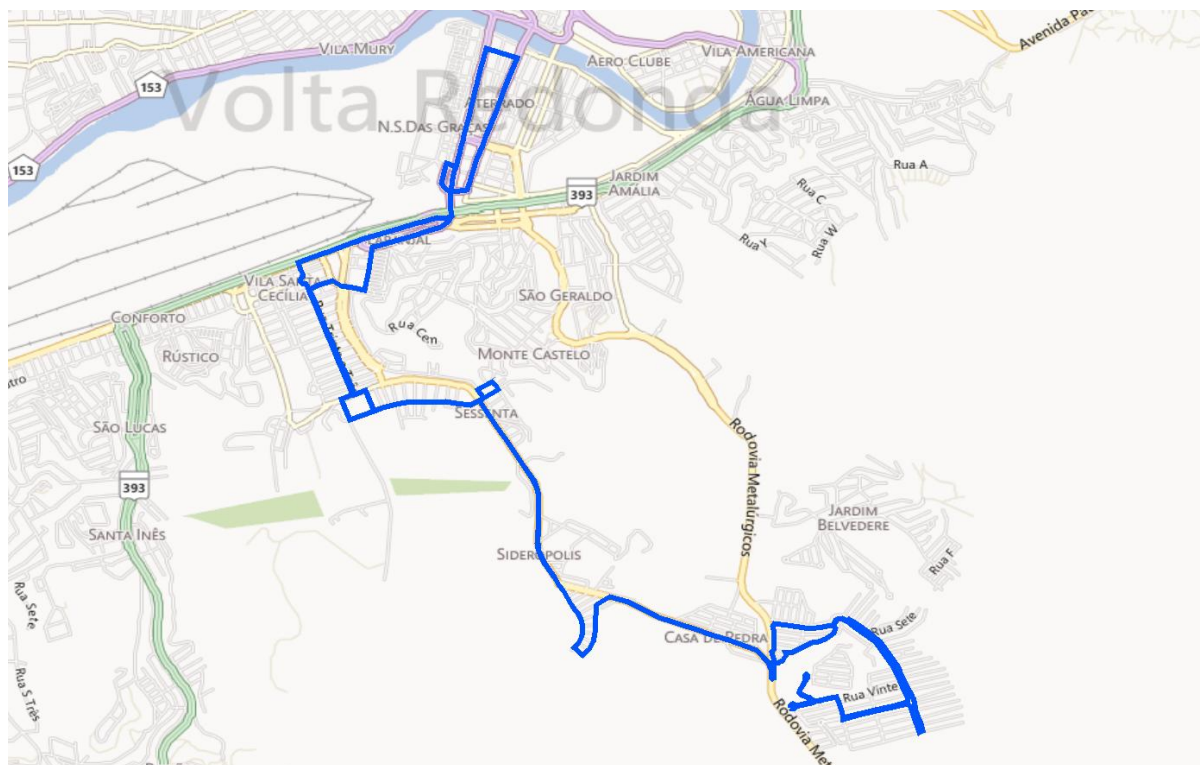
As viagens por faixa horária apresentada nas tabelas, representam o número mínimo de viagens para cada linha licitado, devendo o órgão regulador, SUSER, aprovar qualquer modificação nestes valores.

O resumo das linhas do lote em questão podem ser observada na tabela abaixo.

Tabela 1 – Resumo das linhas licitadas do lote 01

Cód.	Linha	Tipologia Veículo	Frota	Nº de Viagens			Estimativa Km Média Mensal
				Dias Úteis	Sábados	Domingos	
200	CASA DE PEDRA - ATERRADO	Midi	8	79	64	50	51.783
205	CASA DE PEDRA - RODOVIÁRIA	Midi	3	29	18	18	17.304
210	NOVA PRIMAVERA - STA CECÍLIA	Midi	4	30	22	17	21.366
215	NOVA PRIMAVERA - VILA	Midi	2	20	18	12	13.467
220	SANTO AGOSTINHO - STA CECÍLIA	Básico	6	72	47	40	41.866
225	VILA AMERICANA - STA CECÍLIA	Midi	3	58	38	36	20.994
230	CAVIANA - VILA	Mini	2	29	27	18	14.392
235	SANTO AGOSTINHO - STA CECÍLIA VIA ATERRADO	Midi	3	40	25	25	20.730
240	TRÊS POÇOS - STA CECÍLIA	Básico	4	43	31	23	23.115
300	DOM BOSCO - ATERRADO	Básico	6	63	41	35	38.660
305	ATERRADO - SÃO SEBASTIÃO	Midi	3	29	19	18	18.558
310	STA CECÍLIA - SANTA CRUZ	Midi	2	29	27	18	14.508
315	CANDELÁRIA - STA CECÍLIA	Midi	3	29	18	18	18.334
320	DOM BOSCO - STA CECÍLIA	Midi	4	43	30	23	23.901
325	SANTA CRUZ - STA CECÍLIA	Midi	8	99	81	63	51.758
500	JARDIM PONTE ALTA - JARDIM AMÁLIA II	Midi	3	34	25	21	17.673
505	CAJUEIRO - CASA DE PEDRA	Midi	2	20	14	10	13.364
510	AGUA LIMPA - CONFORTO	Midi	3	33	25	21	22.503
515	TRÊS POÇOS - CONFORTO	Básico	3	34	26	21	23.740
520	ROMA 2 - PONTE ALTA	Midi	3	31	23	18	24.654
525	SANTO AGOSTINHO - CONFORTO	Midi	5	53	38	24	35.772
530	SANTA RITA DO ZARUR - CONFORTO	Midi	3	27	20	17	19.790
535	TRÊS CRUZES - CONFORTO	Midi	1	11	12	10	10.701
540	VILA BRASÍLIA - MONTE CASTELO	Mini	2	29	27	18	15.134
545	SIDERLANDIA - STA CECÍLIA	Midi	3	37	25	26	21.800
550	AÇUDE - SANTO AGOSTINHO	Básico	4	35	22	20	24.123
555	NOVA ESPERANÇA - JARDIM AMÁLIA	Midi	3	39	26	26	20.898
560	AÇUDE - PONTE ALTA	Básico	8	68	42	44	52.172
565	AÇUDE - ÁGUA LIMPA	Midi	6	56	34	34	31.083

Linha 200. Casa de Pedra - Aterrado



ITINERÁRIO COMPLETO - PRINCIPAIS RUAS

Rua Dezesete, Rua Quarenta e Dois, Av. Um, Av. Quatro, Rua Trinta e Três, Av. Cinco, Rua Dois, Rua Oitocentos e Cinquenta B, Rua Oitocentos e Trinta e Nove, Rodovia Metalúrgicos, Rua Setecentos e Vinte e Cinco, Rua Setecentos e Cinquenta e Oito, Rua Seiscentos e Cinquenta e Nove, Rua Seiscentos e Cinquenta e Dois, Rua Sessenta, Rua Sessenta e Dois - A, Rua Trezentos e Dezoito, Rua Trezentos e Vinte e Oito, Rua Quarenta e Um C, Rua Sessenta e Dois, Rua Trinta e Nove, Rua Sessenta, Rua Trinta e Três, Rua Dezeses, Rua Cento e Sessenta, Rua Cento e Sessenta e Um, Av. Dr. Nelson Santos Gonçalves, Viaduto Nossa Senhora das Graças, Av. Av. Lucas Evangelista Oliveira Franco Franco, Rua Maj. Mizael Mendonça, Av. Paulo de Frontin, Rua Neme Felipe, Rua Quinhentos e Trinta e Sete, Rua Quinhentos e Cinquenta e Dois, Av. Av. Lucas Evangelista Oliveira Franco Franco, Viaduto Nossa Senhora das Graças, Av. dos Trabalhadores, Rua Trinta e Três, Rua Sessenta, Rua Trinta e Cinco, Rua Sessenta e Dois, Rua Sessenta, Rua Seiscentos e Setenta e Um, Rua Seiscentos e Cinquenta e Dois, Rua Seiscentos e Cinquenta e Nove, Rua Seiscentos e Cinquenta e Oito, Rodovia Metalúrgicos, Rua Oitocentos e Vinte e Sete, Rua Oitocentos e Cinquenta B, Av. Quatro, Av. Um, Rua Quarenta e Dois, Rua Dezesete, Rua Quarenta e Cinco, Rua Quarenta e Cinco, Rua Dezesete

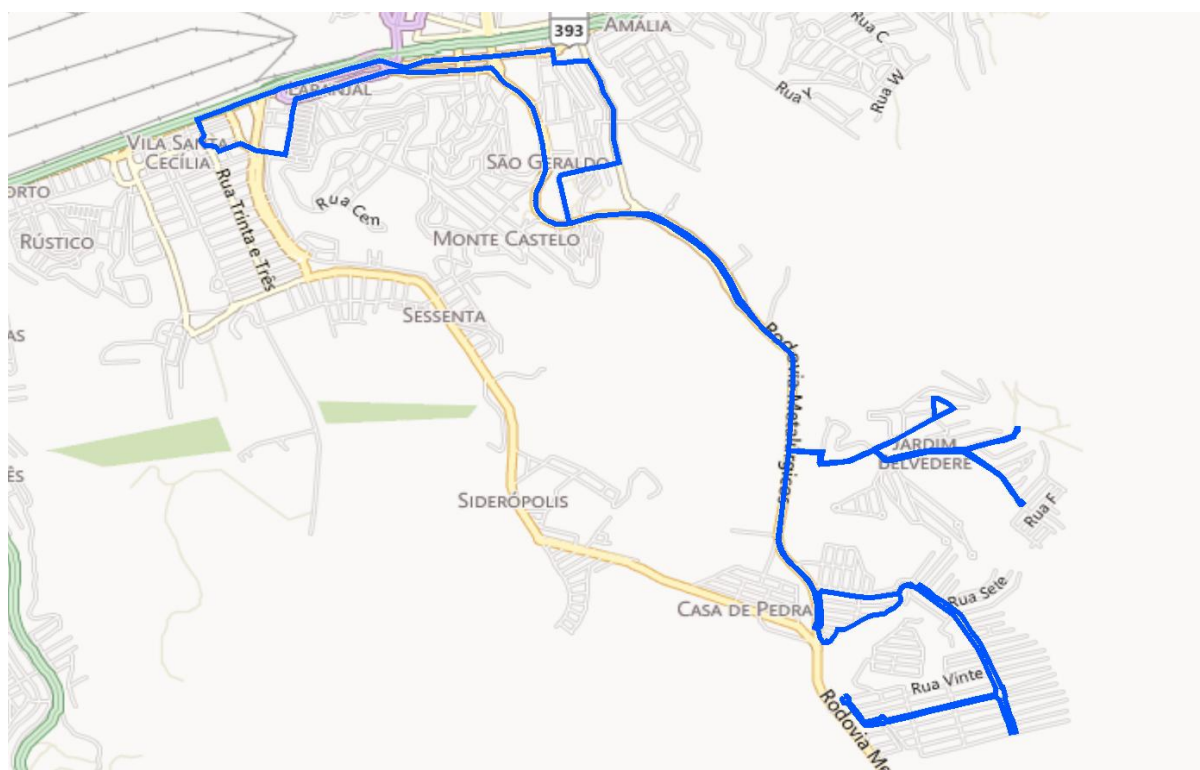


Linha:	200 - CASA DE PEDRA - ATERRADO								
	Programação de Serviços Dias Úteis			Programação de Serviços Sábados			Programação de Serviços Domingos		
Faixa Horária	Intervalo (min.)	Nº de Viagens	Frota	Intervalo (min.)	Nº de Viagens	Frota	Intervalo (min.)	Nº de Viagens	Frota
04:00	-	-	-	-	-	-	-	-	-
05:00	40	1,5	2	40	1,5	2	40	1,5	2
06:00	10	6,0	8	13	4,5	6	18	3,3	4
07:00	10	6,0	8	13	4,5	6	20	3,0	4
08:00	16	3,8	5	13	4,5	6	20	3,0	4
09:00	16	3,8	5	16	3,8	5	20	3,0	4
10:00	16	3,8	5	16	3,8	5	20	3,0	4
11:00	16	3,8	5	16	3,8	5	20	3,0	4
12:00	13	4,5	6	16	3,8	5	20	3,0	4
13:00	13	4,5	6	16	3,8	5	20	3,0	4
14:00	16	3,8	5	20	3,0	4	20	3,0	4
15:00	16	3,8	5	20	3,0	4	20	3,0	4
16:00	13	4,5	6	20	3,0	4	20	3,0	4
17:00	10	6,0	8	20	3,0	4	20	3,0	4
18:00	10	6,0	8	20	3,0	4	27	2,3	3
19:00	16	3,8	5	20	3,0	4	27	2,3	3
20:00	16	3,8	5	20	3,0	4	27	2,3	3
21:00	20	3,0	4	20	3,0	4	27	2,3	3
22:00	20	3,0	4	20	3,0	4	40	1,5	2
23:00	27	2,3	3	27	2,3	3	40	1,5	2
00:00	40	1,5	2	80	0,8	1	-	-	-
Nº de viagens			79	Nº de viagens			Nº de viagens		
Km Diária (DU)			1.870 Km	Km Diária (SÁB.)			Km Diária (DOM.)		
Estimativas Operacionais									
Volume Máx.*:	291	Extensão:	23,7 Km						
Embarques*:	593	Tipo Veículo:	Midiônibus						
Vel. Média*:	17,75 Km/h	Frota Operante:	8						
Tempo de Ciclo*:	80 min.	PMM*:	51.783 km						

* Estimativas pertencentes à hora pico manhã.

*PMM: Percorso médio mensal estimado

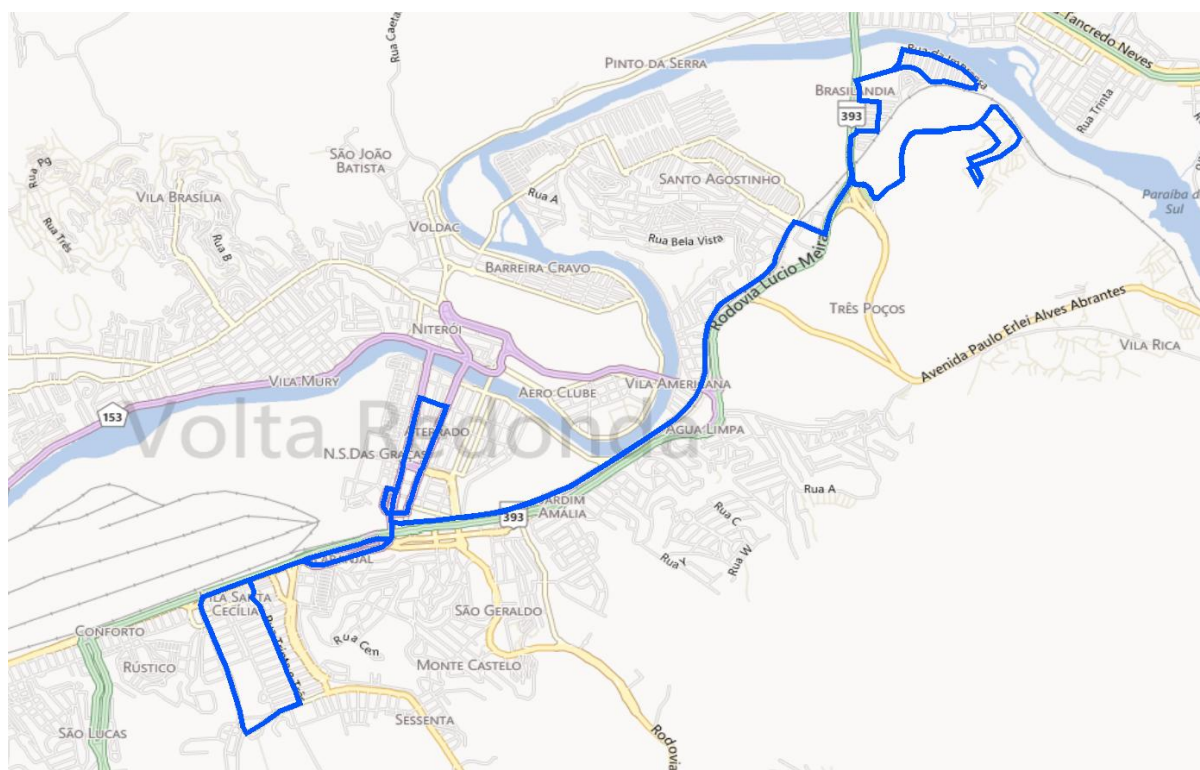
Linha 205. Casa de Pedra - Rodoviária



ITINERÁRIO COMPLETO - PRINCIPAIS RUAS

Av. Três, Av. Um, Av. Quatro, Rua Trinta e Três, Av. Cinco, Rua Dois, Av. Quatro, Rua Oitocentos e Trinta e Nove, Rodovia Metalúrgicos, Av. Um, Rua Quinze, Av. Cristovão Moreira da Silva, Rua Romeu Costa Vieira, Rua Alimo Antônio Francisco, Rua A, Rua D, Rua A, Rua Alimo Antônio Francisco, Rua sem nome, Rua Alimo Antônio Francisco, Rua Romeu Costa Vieira, Av. Cristovão Moreira da Silva, Rua Nove, Av. Cristovão Moreira da Silva, Rua Quinze, Av. Um, Rodovia Metalúrgicos, Rua Dourados, Rua Capitão Benedito Lopes Bragança, Rua Crisspin Assis Pereira, Rua General Andrade Neves, Av. Av. Amaral Peixoto, Av. dos Trabalhadores, Rua Trinta e Três, Rua Dezesesseis, Rua Cento e Sessenta, Rua Cento e Sessenta e Um, Av. Dr. Nelson Santos Gonçalves, Rua Rua Gustavo Lira, Rua José Haugegen, Rodovia Metalúrgicos, Rua Oitocentos e Vinte e Sete, Rua Oitocentos e Cinquenta - B, Av. Quatro, Av. Um, Av. Três, Rua Dois, Av. Três

Linha 210. Nova Primavera - Sta Cecília



ITINERÁRIO COMPLETO - PRINCIPAIS RUAS

Rua Rua da Imprensa, Rua Gonçalves Ledo, Rua Roquete Pinto, Rodovia Lúcio Meira, Rua Francisco Caetano Pereira, Rua Um, Rua K, Rua Seis, Rua Francisco Caetano Pereira, Rua sem nome, Rodovia Lúcio Meira, Rua sem nome, Rua Santana, Rua da Constelação, Rua Alvorada, Rua Santana, Rua Chico Mendes, Rua Independência, Rua João Guimarães, Rua Dezanove de Julho, Rua Primeiro de Maio, Rua sem nome, Rodovia Lúcio Meira, Av. Alfredo Moreira, Rua Recife, Av. Argentina, Av. Integração, Av. Lucas Evangelista Oliveira Franco, Rua Jaime Pantaleão de Moraes, Av. Av. Paulo de Frontin, Rua Neme Felipe, Rua Quinhentos e Trinta e Sete, Rua Quinhentos e Cinquenta e Dois, Av. Lucas Evangelista Oliveira Franco, Viaduto Nossa Senhora das Graças, Av. dos Trabalhadores, Rua Trinta e Três, Rua Sessenta, Rua Noventa e Três - C, Rua Noventa - B, Av. Vinte e Um, Rua Vinte e Um - B, Av. dos Trabalhadores, Rua Cento e Cinquenta e Quatro, Av. Dr. Nelson Santos Gonçalves, Viaduto Nossa Senhora das Graças, Av. Integração, Av. Argentina, Rua Recife, Av. Alfredo Moreira, Rodovia Lúcio Meira, Rua sem nome, Rua Francisco Caetano Pereira, Rua Seis, Rua K, Rua Um, Rua Francisco Caetano Pereira, Rodovia Lúcio Meira, Rua Roquete Pinto, Rua Oswaldo Andrade, Rua Rua da Imprensa

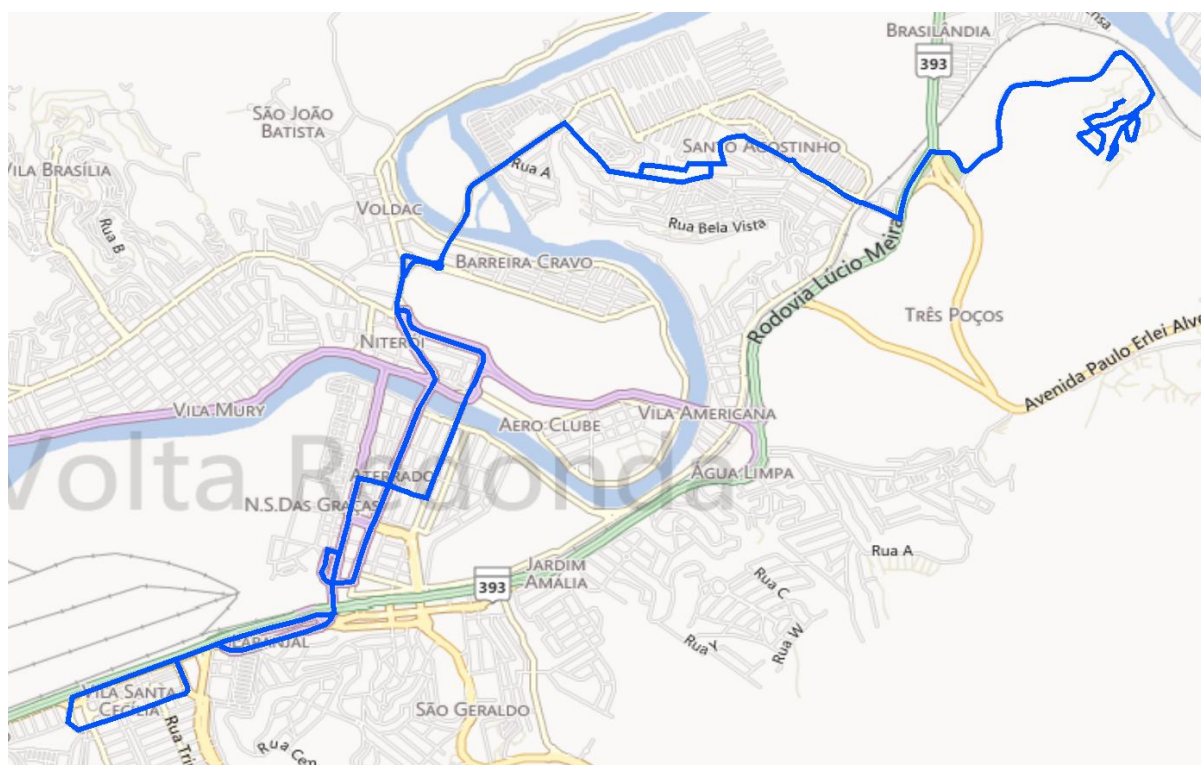


Linha:	210 - NOVA PRIMAVERA - STA CECÍLIA											
	Programação de Serviços Dias Úteis			Programação de Serviços Sábados			Programação de Serviços Domingos					
Faixa Horária	Intervalo (min.)	Nº de Viagens	Frota	Intervalo (min.)	Nº de Viagens	Frota	Intervalo (min.)	Nº de Viagens	Frota			
04:00	-	-	-	-	-	-	-	-	-			
05:00	52	1,2	2	52	1,2	2	52	1,2	2			
06:00	26	2,3	4	35	1,7	3	104	0,6	1			
07:00	26	2,3	4	35	1,7	3	104	0,6	1			
08:00	52	1,2	2	35	1,7	3	104	0,6	1			
09:00	52	1,2	2	52	1,2	2	52	1,2	2			
10:00	52	1,2	2	52	1,2	2	52	1,2	2			
11:00	35	1,7	3	52	1,2	2	52	1,2	2			
12:00	35	1,7	3	52	1,2	2	52	1,2	2			
13:00	35	1,7	3	52	1,2	2	52	1,2	2			
14:00	52	1,2	2	52	1,2	2	52	1,2	2			
15:00	52	1,2	2	52	1,2	2	52	1,2	2			
16:00	52	1,2	2	52	1,2	2	52	1,2	2			
17:00	26	2,3	4	52	1,2	2	52	1,2	2			
18:00	26	2,3	4	52	1,2	2	104	0,6	1			
19:00	26	2,3	4	52	1,2	2	104	0,6	1			
20:00	52	1,2	2	104	0,6	1	104	0,6	1			
21:00	52	1,2	2	104	0,6	1	104	0,6	1			
22:00	52	1,2	2	104	0,6	1	104	0,6	1			
23:00	104	0,6	1	104	0,6	1	-	-	-			
00:00	104	0,6	1	-	-	-	-	-	-			
Nº de viagens			30	Nº de viagens			Nº de viagens					
Km Diária (DU)			790 Km	Km Diária (SÁB.)			Km Diária (DOM.)					
Km Diária (SÁB.)			580 Km	Km Diária (DOM.)			448 Km					
Estimativas Operacionais												
Volume Máx.*:	128	Extensão:	26,3 Km									
Embarques*:	224	Tipo Veículo:	Midiônibus									
Vel. Média*:	15,20 Km/h	Frota Operante:	4									
Tempo de Ciclo*:	104 min.	PMM*:	21.366 km									

* Estimativas pertencentes à hora pico manhã.

*PMM: Percorso médio mensal estimado

Linha 215. Nova Primavera - Vila



ITINERÁRIO COMPLETO - PRINCIPAIS RUAS

Rua Ponciano Guimarães, Rua Correia, Rua Santana, Rua Constelação, Rua Alvorada, Rua Santana, Rua Chico Mendes, Rua Independência, Rua João Guimarães, Rua Independência, Rua Chico Mendes, Rua Santana, Rua sem nome (Rua da Votorantin), Rod. Lúcio Meira, Av. Alfredo Moreira, Rua Boa Vista, Rua Vitória, Rua Manaus, Rua Jaime Pereira de Moraes, Rua Soldado Francisco Alves da Rocha, Rua Rubem Simões, Rua Bartolomeu Bueno da Ribeira, Rua Alexandre Polastre Filho, Rua Francisco Lau, Av. Artur Luís Correia, Av. Ns. do Amparo, Ponte Santos Dumont, Av. Paulo de Frontin, Rua Neme Felipe, Rua Quinhentos e Trinta e Sete, Rua Quinhentos e Cinquenta e Dois, Av. Lucas Evangelista Oliveira Franco, Viaduto Ns. das Graças, Av. dos Trabalhadores, Rua Quatro A, Rua Dezesesseis, Rua Quarenta e três, Av. dos Trabalhadores, Rua Cento e Cinquenta e Quatro, Av. Dr. Néilson Santos Gonçalves, Viaduto Ns. das Graças, Av. Lucas Evangelista Oliveira Franco, Rua Luiz Alves Pereira, Av. Sete de Setembro, Ponte Pres. Médici, Av. Adeodato Pires, Av. Ns. do Amparo, Av. Artur Luís Correia, Rua Francisco Lau, Rua Alexandre Polastre Filho, Rua Bartolomeu Bueno da Ribeira, Rua Rubem Simões, Rua Soldado Francisco Alves da Rocha, Rua Jaime Pereira de Moraes, Rua Porto Alegre, Rua Manaus, Rua Vitória, Rua Boa Vista, Av. Alfredo Moreira, Rod. Lúcio Meira, Rua sem nome (Rua da Votorantin), Rua Santana, Rua Correia, Rua Creuza, Rua Ponciano Guimarães, Rua do Canal

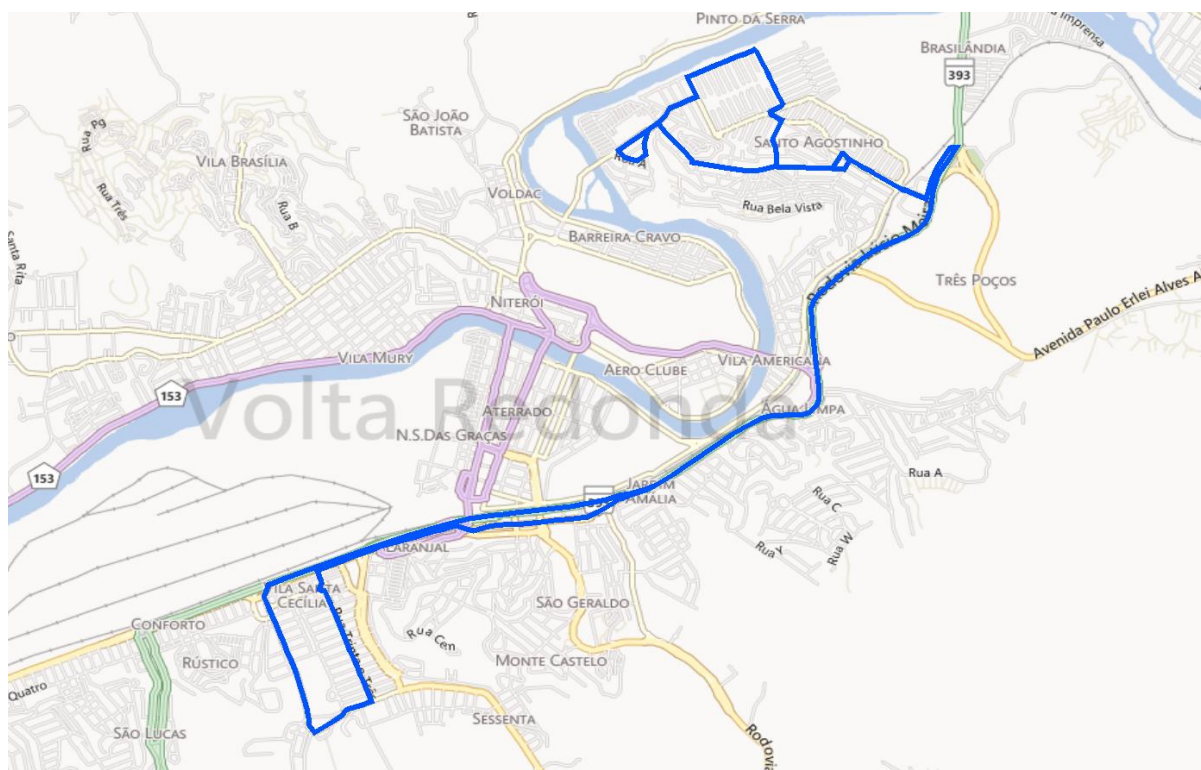


Linha:	215 - NOVA PRIMAVERA - VILA								
	Programação de Serviços Dias Úteis			Programação de Serviços Sábados			Programação de Serviços Domingos		
Faixa Horária	Intervalo (min.)	Nº de Viagens	Frota	Intervalo (min.)	Nº de Viagens	Frota	Intervalo (min.)	Nº de Viagens	Frota
04:00	-	-	-	-	-	-	-	-	-
05:00	90	0,7	1	90	0,7	1	90	0,7	1
06:00	45	1,3	2	45	1,3	2	90	0,7	1
07:00	45	1,3	2	45	1,3	2	90	0,7	1
08:00	90	0,7	1	45	1,3	2	90	0,7	1
09:00	90	0,7	1	45	1,3	2	90	0,7	1
10:00	90	0,7	1	45	1,3	2	90	0,7	1
11:00	45	1,3	2	45	1,3	2	90	0,7	1
12:00	45	1,3	2	45	1,3	2	90	0,7	1
13:00	45	1,3	2	45	1,3	2	90	0,7	1
14:00	90	0,7	1	90	0,7	1	90	0,7	1
15:00	90	0,7	1	90	0,7	1	90	0,7	1
16:00	45	1,3	2	90	0,7	1	90	0,7	1
17:00	45	1,3	2	90	0,7	1	90	0,7	1
18:00	45	1,3	2	90	0,7	1	90	0,7	1
19:00	45	1,3	2	90	0,7	1	90	0,7	1
20:00	90	0,7	1	90	0,7	1	90	0,7	1
21:00	90	0,7	1	90	0,7	1	90	0,7	1
22:00	90	0,7	1	90	0,7	1	90	0,7	1
23:00	90	0,7	1	90	0,7	1	-	-	-
00:00	90	0,7	1	-	-	-	-	-	-
Nº de viagens			20	Nº de viagens			Nº de viagens		
Km Diária (DU)			483 Km	Km Diária (SÁB.)			Km Diária (DOM.)		
Nº de viagens			20	Nº de viagens			Nº de viagens		
Km Diária (DU)			483 Km	Km Diária (SÁB.)			Km Diária (DOM.)		
Estimativas Operacionais									
Volume Máx.*:	41	Extensão:	24,1 Km						
Embarques*:	90	Tipo Veículo:	Midiônibus						
Vel. Média*:	16,09 Km/h	Frota Operante:	2						
Tempo de Ciclo*:	90 min.	PMM*:	13.467 km						

* Estimativas pertencentes à hora pico manhã.

*PMM: Percorso médio mensal estimado

Linha 220. Santo Agostinho - Sta Cecília



ITINERÁRIO COMPLETO - PRINCIPAIS RUAS

Av. Beira Rio, Rua Sargento Paulo Moreira, Rua Nova York, Rua Bartolomeu Bueno da Ribeira, Rua Kansas, Rua Washington, Rua Bartolomeu Bueno da Ribeira, Rua Rubem Simões, Rua Soldado Francisco Alves da Rocha, Rua Jaime Martins, Rua Curitiba, Av. Alfredo Moreira, Rua Arlindo Francisco Soares, Rod. Lúcio Meira, Av. Getúlio Vargas, Av. Amaral Peixoto, Av. dos Trabalhadores, Rua Trinta e Três, Rua Sessenta, Av. Vinte e Um, Rod. Lúcio Meira, Av. Getúlio Vargas, Rod. Lúcio Meira, Rua Arlindo Francisco Soares, Av. Alfredo Moreira, Rua Macapá, Rua Jaime Martins, Rua Porto Alegre, Rua Boa Vista, Rua Mil e Cinquenta, Rua Mil e Quarenta e Três



Linha:	220 - SANTO AGOSTINHO - STA CECÍLIA								
	Programação de Serviços Dias Úteis			Programação de Serviços Sábados			Programação de Serviços Domingos		
Faixa Horária	Intervalo (min.)	Nº de Viagens	Frota	Intervalo (min.)	Nº de Viagens	Frota	Intervalo (min.)	Nº de Viagens	Frota
04:00	-	-	-	-	-	-	-	-	-
05:00	24	2,5	3	36	1,7	2	72	0,8	1
06:00	12	5,0	6	18	3,3	4	24	2,5	3
07:00	12	5,0	6	18	3,3	4	24	2,5	3
08:00	18	3,3	4	18	3,3	4	24	2,5	3
09:00	18	3,3	4	18	3,3	4	24	2,5	3
10:00	18	3,3	4	24	2,5	3	24	2,5	3
11:00	18	3,3	4	24	2,5	3	24	2,5	3
12:00	14	4,2	5	24	2,5	3	24	2,5	3
13:00	14	4,2	5	24	2,5	3	24	2,5	3
14:00	14	4,2	5	24	2,5	3	24	2,5	3
15:00	14	4,2	5	24	2,5	3	24	2,5	3
16:00	12	5,0	6	24	2,5	3	24	2,5	3
17:00	12	5,0	6	24	2,5	3	24	2,5	3
18:00	12	5,0	6	24	2,5	3	36	1,7	2
19:00	14	4,2	5	24	2,5	3	36	1,7	2
20:00	24	2,5	3	36	1,7	2	36	1,7	2
21:00	24	2,5	3	36	1,7	2	36	1,7	2
22:00	24	2,5	3	36	1,7	2	36	1,7	2
23:00	36	1,7	2	36	1,7	2	72	0,8	1
00:00	72	0,8	1	-	-	-	-	-	-
Nº de viagens			72	Nº de viagens			Nº de viagens		
Km Diária (DU)			1.572 Km	Km Diária (SÁB.)			Km Diária (DOM.)		
Km Diária (DU)			1.572 Km	Km Diária (SÁB.)			Km Diária (DOM.)		
Km Diária (SÁB.)			1.026 Km	Km Diária (DOM.)			873 Km		
Estimativas Operacionais									
Volume Máx.*:	367	Extensão:	21,8 Km						
Embarques*:	533	Tipo Veículo:	Midiônibus						
Vel. Média*:	18,19 Km/h	Frota Operante:	6						
Tempo de Ciclo*:	72 min.	PMM*:	41.866 km						

* Estimativas pertencentes à hora pico manhã.

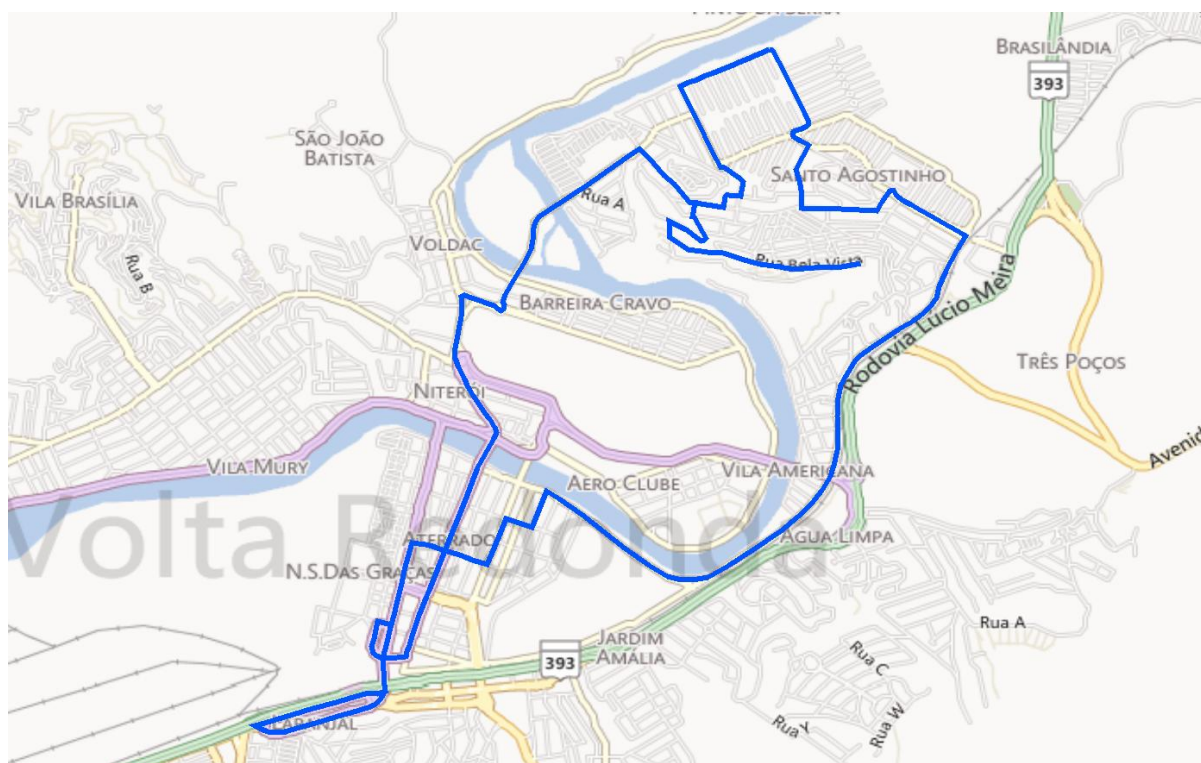
*PMM: Percorso médio mensal estimado

Linha:	225 - VILA AMERICANA - STA CECÍLIA										
	Programação de Serviços Dias Úteis			Programação de Serviços Sábados			Programação de Serviços Domingos				
Faixa Horária	Intervalo (min.)	Nº de Viagens	Frota	Intervalo (min.)	Nº de Viagens	Frota	Intervalo (min.)	Nº de Viagens	Frota		
04:00	-	-	-	-	-	-	-	-	-		
05:00	23	2,7	2	23	2,7	2	45	1,3	1		
06:00	15	4,0	3	23	2,7	2	45	1,3	1		
07:00	15	4,0	3	23	2,7	2	45	1,3	1		
08:00	23	2,7	2	23	2,7	2	45	1,3	1		
09:00	23	2,7	2	23	2,7	2	23	2,7	2		
10:00	23	2,7	2	23	2,7	2	23	2,7	2		
11:00	23	2,7	2	23	2,7	2	23	2,7	2		
12:00	23	2,7	2	23	2,7	2	23	2,7	2		
13:00	23	2,7	2	23	2,7	2	23	2,7	2		
14:00	23	2,7	2	45	1,3	1	23	2,7	2		
15:00	23	2,7	2	45	1,3	1	23	2,7	2		
16:00	23	2,7	2	45	1,3	1	23	2,7	2		
17:00	15	4,0	3	45	1,3	1	23	2,7	2		
18:00	15	4,0	3	45	1,3	1	45	1,3	1		
19:00	15	4,0	3	45	1,3	1	45	1,3	1		
20:00	23	2,7	2	45	1,3	1	45	1,3	1		
21:00	23	2,7	2	45	1,3	1	45	1,3	1		
22:00	23	2,7	2	45	1,3	1	45	1,3	1		
23:00	45	1,3	1	45	1,3	1	-	-	-		
00:00	45	1,3	1	-	-	-	-	-	-		
Nº de viagens			58	Nº de viagens			38	Nº de viagens			36
Km Diária (DU)			778 Km	Km Diária (SÁB.)			510 Km	Km Diária (DOM.)			483 Km
Estimativas Operacionais											
Volume Máx.*:	222	Extensão:	13,4 Km								
Embarques*:	250	Tipo Veículo:	Midiônibus								
Vel. Média*:	17,88 Km/h	Frota Operante:	3								
Tempo de Ciclo*:	45 min.	PMM*:	20.994 km								

* Estimativas pertencentes à hora pico manhã.

**PMM: Péscurso médio mensal estimado*

Linha 230. Caviana - Vila



ITINERÁRIO COMPLETO - PRINCIPAIS RUAS

Rua Bela Vista, Rua Barão de Mauá, Rua João do Prado, Rua Motorista José de Araújo, Rua Universitário Apehu Serra, Rua José Augusto Pereira, Rua Soldado Francisco A Rocha, Rua Rubem Simões, Rua Bartolomeu Bueno da Ribeira, Rua Alexandre Polastre Filho, Rua Francisco Lau, Rua Artur Luis Correia, Av. Av. Nossa Senhora do Amparoro, Av. Av. Paulo de Frontin, Rua Neme Felipe, Rua Quinhentos e Trista e Sete, Rua Quinhentos e Cinquenta e Dois, Av. Lucas Evangelista Oliveira Franco, Viaduto Nossa Senhora das Graças, Av. dos Trabalhadores, Rua Cento e Cinquenta e Quatro, Av. Dr. Nélson Santos Gonçalves, Viaduto Nossa Senhora das Graças, Av. Lucas Evangelista Oliveira Franco, Rua Luiz Alves Pereira, Av. Sete de Setembro, Rua Jaime Pantaleão de Moraes, Rua Coroados, Rua Dr. Nestor Rodrigues Perlingeiro PERLINGEIRO, Rua Integração, Av. Argentina, Rua Recife, Av. Alfredo Moreira, Rua Macapá, Rua Jaime Martins, Rua Porto Alegre, Rua Boa Vista, Rua Mil e Quarenta e Oito A, Rua Mil e Quarenta e Três, Av. Beira Rio, Rua Sargento Paulo Moreira, Rua Jaime Pereira de Moraes, Rua Soldado Francisco A Rocha, Rua Universitário Apehu Serra, Rua Motorista José de Araújo, Rua João do Prado, Rua Barão de Mauá, Rua Bela Vista

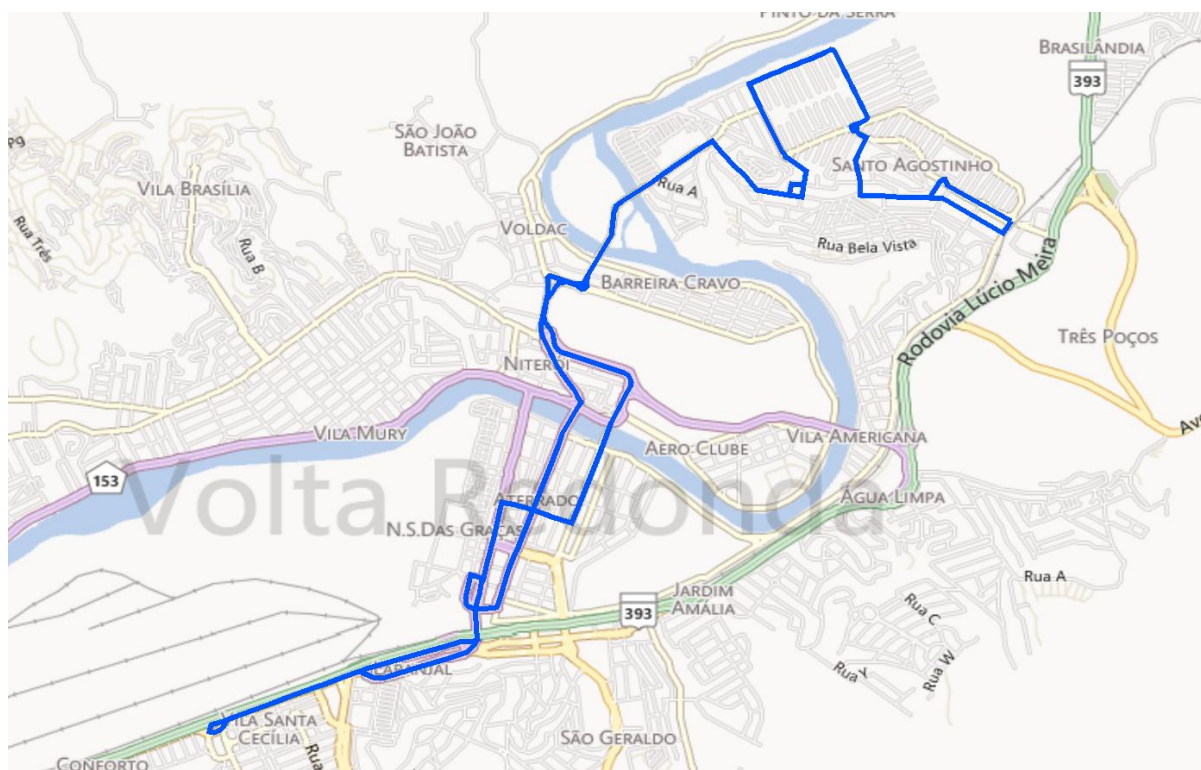


Linha:	230 - CAVIANA - VILA											
	Programação de Serviços Dias Úteis			Programação de Serviços Sábados			Programação de Serviços Domingos					
Faixa Horária	Intervalo (min.)	Nº de Viagens	Frota	Intervalo (min.)	Nº de Viagens	Frota	Intervalo (min.)	Nº de Viagens	Frota			
04:00	-	-	-	-	-	-	-	-	-			
05:00	60	1,0	1	60	1,0	1	60	1,0	1			
06:00	30	2,0	2	30	2,0	2	60	1,0	1			
07:00	30	2,0	2	30	2,0	2	60	1,0	1			
08:00	60	1,0	1	30	2,0	2	60	1,0	1			
09:00	60	1,0	1	30	2,0	2	60	1,0	1			
10:00	60	1,0	1	30	2,0	2	60	1,0	1			
11:00	30	2,0	2	30	2,0	2	60	1,0	1			
12:00	30	2,0	2	30	2,0	2	60	1,0	1			
13:00	30	2,0	2	30	2,0	2	60	1,0	1			
14:00	60	1,0	1	60	1,0	1	60	1,0	1			
15:00	60	1,0	1	60	1,0	1	60	1,0	1			
16:00	30	2,0	2	60	1,0	1	60	1,0	1			
17:00	30	2,0	2	60	1,0	1	60	1,0	1			
18:00	30	2,0	2	60	1,0	1	60	1,0	1			
19:00	30	2,0	2	60	1,0	1	60	1,0	1			
20:00	60	1,0	1	60	1,0	1	60	1,0	1			
21:00	60	1,0	1	60	1,0	1	60	1,0	1			
22:00	60	1,0	1	60	1,0	1	60	1,0	1			
23:00	60	1,0	1	60	1,0	1	-	-	-			
00:00	60	1,0	1	-	-	-	-	-	-			
Nº de viagens			29	Nº de viagens			Nº de viagens					
Km Diária (DU)			511 Km	Km Diária (SÁB.)			Km Diária (DOM.)					
Km Diária (SÁB.)			476 Km	Km Diária (DOM.)			317 Km					
Estimativas Operacionais												
Volume Máx.*:	42	Extensão:	17,6 Km									
Embarques*:	60	Tipo Veículo:	Midiônibus									
Vel. Média*:	17,64 Km/h	Frota Operante:	2									
Tempo de Ciclo*:	60 min.	PMM*:	14.392 km									

* Estimativas pertencentes à hora pico manhã.

*PMM: Percorso médio mensal estimado

Linha 235. Santo Agostinho - Sta Cecília Via Aterrado



ITINERÁRIO COMPLETO - PRINCIPAIS RUAS

Rua Recife, Rua Alfredo Moreira, Rua Macapá, Rua Jaime Martins, Rua Porto Alegre, Rua Boa Vista, Rua Mil e Quarenta e Três, Av. Beira Rio, Rua Sargento Paulo Moreira, Rua Jaime Pereira de Moraes, Rua Soldado Francisco Alves da Rocha, Rua Rubem Simões, Rua Bartolomeu Bueno da Ribeira, Rua Alexandre Polastre Filho, Rua Francisco Lau, Av. Artur Luís Correia, Av. Ns. do Amparo, Ponte Santos Dumont, Av. Paulo de Frontin, Rua Neme Felipe, Rua Quinhentos e Trinta e Sete, Rua Quinhentos e Cinquenta e Dois, Av. Lucas Evangelista Oliveira Franco, Viaduto Ns. das Graças, Av. dos Trabalhadores, Rua Quatro A, Rua Vinte e Um A, Av. dos Trabalhadores, Rua Cento e Cinquenta e Quatro, Av. Dr. Néilson Santos Gonçalves, Viaduto Ns. das Graças, Av. Lucas Evangelista Oliveira Franco, Rua Luiz Alves Pereira, Av. Sete de Setembro, Ponte Pres. Médici, Av. Adeodato Pires, Av. Ns. do Amparo, Av. Artur Luís Correia, Rua Francisco Lau, Rua Alexandre Polastre Filho, Rua Bartolomeu Bueno da Ribeira, Rua Rubem Simões, Rua Soldado Francisco Alves da Rocha, Rua Sargento Paulo Moreira, Av. Beira Rio, Rua Mil e Quarenta e Três, Rua Boa Vista, Rua Porto Alegre, Rua Jaime Martins, Rua Belém, Rua Recife

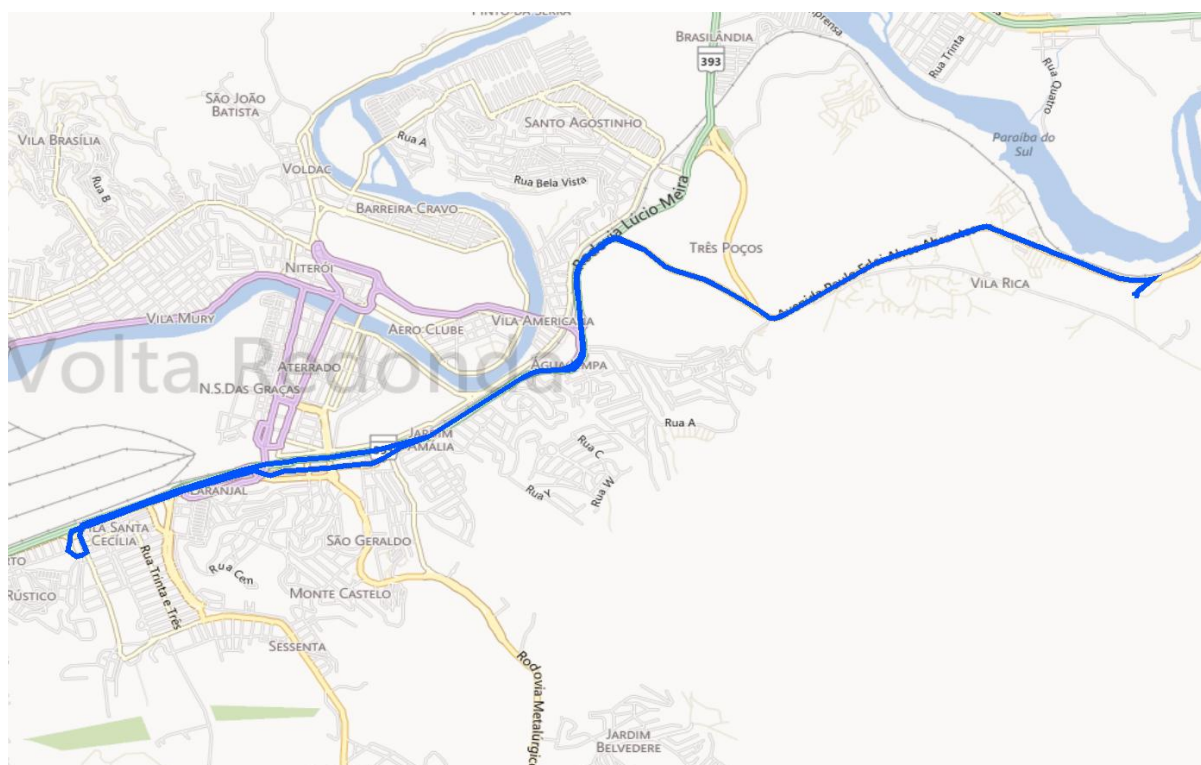


Linha:	235 - SANTO AGOSTINHO - STA CECÍLIA VIA ATERRADO								
	Programação de Serviços Dias Úteis			Programação de Serviços Sábados			Programação de Serviços Domingos		
Faixa Horária	Intervalo (min.)	Nº de Viagens	Frota	Intervalo (min.)	Nº de Viagens	Frota	Intervalo (min.)	Nº de Viagens	Frota
04:00	-	-	-	-	-	-	-	-	-
05:00	33	1,8	2	66	0,9	1	66	0,9	1
06:00	22	2,7	3	33	1,8	2	66	0,9	1
07:00	22	2,7	3	33	1,8	2	66	0,9	1
08:00	33	1,8	2	33	1,8	2	66	0,9	1
09:00	33	1,8	2	33	1,8	2	33	1,8	2
10:00	33	1,8	2	33	1,8	2	33	1,8	2
11:00	33	1,8	2	33	1,8	2	33	1,8	2
12:00	33	1,8	2	33	1,8	2	33	1,8	2
13:00	33	1,8	2	33	1,8	2	33	1,8	2
14:00	33	1,8	2	66	0,9	1	33	1,8	2
15:00	33	1,8	2	66	0,9	1	33	1,8	2
16:00	33	1,8	2	66	0,9	1	33	1,8	2
17:00	22	2,7	3	66	0,9	1	33	1,8	2
18:00	22	2,7	3	66	0,9	1	66	0,9	1
19:00	22	2,7	3	66	0,9	1	66	0,9	1
20:00	33	1,8	2	66	0,9	1	66	0,9	1
21:00	33	1,8	2	66	0,9	1	66	0,9	1
22:00	33	1,8	2	66	0,9	1	66	0,9	1
23:00	66	0,9	1	66	0,9	1	-	-	-
00:00	66	0,9	1	-	-	-	-	-	-
Nº de viagens			40	Nº de viagens			Nº de viagens		
Km Diária (DU)			771 Km	Km Diária (SÁB.)			Km Diária (DOM.)		
Estimativas Operacionais									
Volume Máx.*:	68	Extensão:	19,3 Km						
Embarques*:	99	Tipo Veículo:	Midiônibus						
Vel. Média*:	17,52 Km/h	Frota Operante:	3						
Tempo de Ciclo*:	66 min.	PMM*:	20.730 km						

* Estimativas pertencentes à hora pico manhã.

*PMM: Percorso médio mensal estimado

Linha 240. Três Poços - Sta Cecília



ITINERÁRIO COMPLETO - PRINCIPAIS RUAS

Rua Figueira, Av. Paulo Erlei Alves Abrantes, Rodovia Lúcio Meira, Av. Getúlio Vargas, Av. Amaral Peixoto, Av. dos Trabalhadores, Rua Quatro A, Rua Dezesseis, Av. Vinte e Um, Rua Vinte e Um A, Rua Dom Pedro II, Av. dos Trabalhadores, Av. Getúlio Vargas, Rodovia Lúcio Meira, Av. Paulo Erlei Alves Abrantes, Rua Figueira

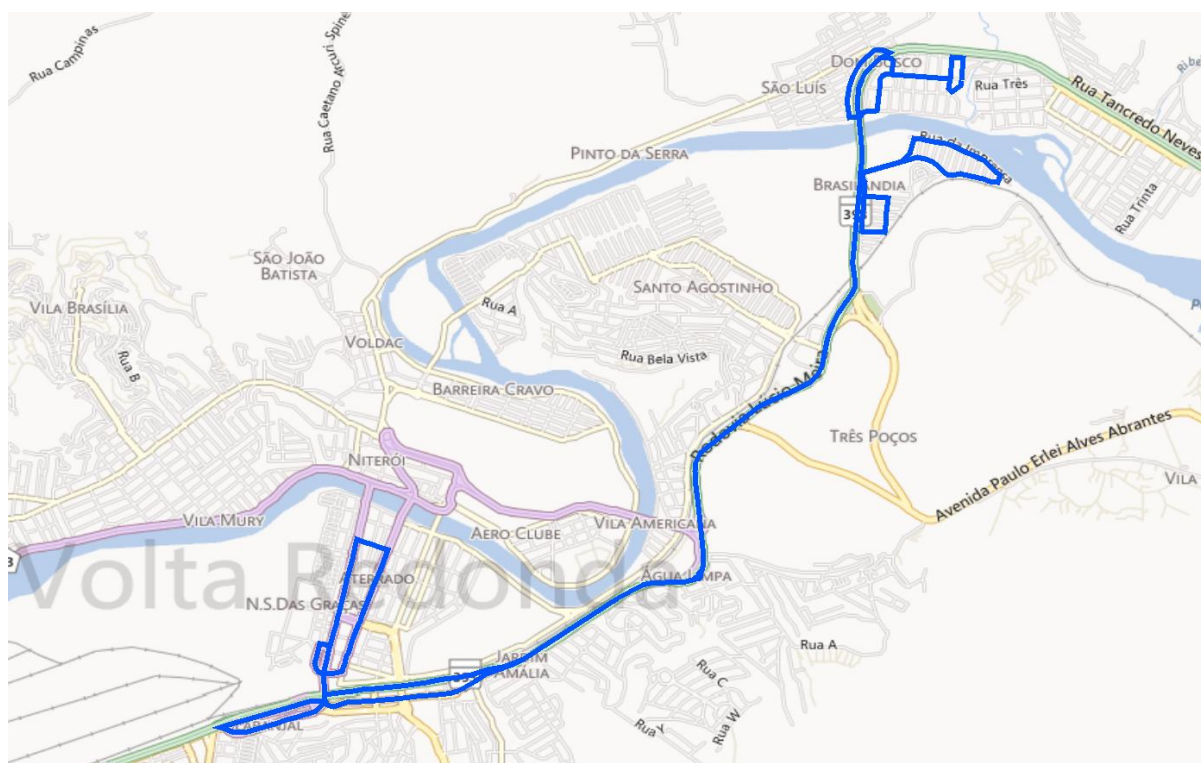


Linha:	240 - TRÊS POÇOS - STA CECÍLIA										
	Programação de Serviços Dias Úteis			Programação de Serviços Sábados			Programação de Serviços Domingos				
Faixa Horária	Intervalo (min.)	Nº de Viagens	Frota	Intervalo (min.)	Nº de Viagens	Frota	Intervalo (min.)	Nº de Viagens	Frota		
04:00	-	-	-	-	-	-	-	-	-		
05:00	36	1,7	2	36	1,7	2	72	0,8	1		
06:00	18	3,3	4	24	2,5	3	72	0,8	1		
07:00	18	3,3	4	24	2,5	3	72	0,8	1		
08:00	36	1,7	2	24	2,5	3	72	0,8	1		
09:00	36	1,7	2	36	1,7	2	36	1,7	2		
10:00	36	1,7	2	36	1,7	2	36	1,7	2		
11:00	24	2,5	3	36	1,7	2	36	1,7	2		
12:00	24	2,5	3	36	1,7	2	36	1,7	2		
13:00	24	2,5	3	36	1,7	2	36	1,7	2		
14:00	36	1,7	2	36	1,7	2	36	1,7	2		
15:00	36	1,7	2	36	1,7	2	36	1,7	2		
16:00	36	1,7	2	36	1,7	2	36	1,7	2		
17:00	18	3,3	4	36	1,7	2	36	1,7	2		
18:00	18	3,3	4	36	1,7	2	72	0,8	1		
19:00	18	3,3	4	36	1,7	2	72	0,8	1		
20:00	36	1,7	2	72	0,8	1	72	0,8	1		
21:00	36	1,7	2	72	0,8	1	72	0,8	1		
22:00	36	1,7	2	72	0,8	1	72	0,8	1		
23:00	72	0,8	1	72	0,8	1	-	-	-		
00:00	72	0,8	1	-	-	-	-	-	-		
Nº de viagens			43	Nº de viagens			31	Nº de viagens			23
Km Diária (DU)			862 Km	Km Diária (SÁB.)			622 Km	Km Diária (DOM.)			461 Km
Estimativas Operacionais											
Volume Máx.*:	230	Extensão:	20,0 Km								
Embarques*:	301	Tipo Veículo:	Midiônibus								
Vel. Média*:	16,71 Km/h	Frota Operante:	4								
Tempo de Ciclo*:	72 min.	PMM*:	23.115 km								

* Estimativas pertencentes à hora pico manhã.

*PMM: Percorso médio mensal estimado

Linha 300. Dom Bosco - Aterrado



ITINERÁRIO COMPLETO - PRINCIPAIS RUAS

Rua Deodoro da Fonseca, Rua Carlos Luz, Rua Washington Luís, Rua Afonso Pena, Av. Paraíba, Av. Beira Rio, Rua Guimarães Rosa, Rodovia Lúcio Meira, Rua Roquete Pinto, Rua Gonçalves Ledo, Rua da Imprensa, Rua Oswaldo Andrade, Rua Roquete Pinto, Rodovia Lúcio Meira, Rua Francisco Caetano Pereira, Rua Um, Rua K, Rua Seis, Rua Francisco Caetano Pereira, Rodovia Lúcio Meira, Av. Getúlio Vargas, Av. Amaral Peixoto, Viaduto Nossa Senhora das Graças, Av. Lucas Evangelista Oliveira Franco, Rua Jaime Pantaleão de Moraes, Av. Av. Paulo de Frontin, Rua Neme Felipe, Rua Quinhentos e Trinta e Sete, Rua Quinhentos e Cinquenta e Dois, Av. Lucas Evangelista Oliveira Franco, Viaduto Nossa Senhora das Graças, Av. dos Trabalhadores, Rua Cento e Cinquenta e Quatro, Av. Dr. Nelson Santos Gonçalves, Viaduto Nossa Senhora das Graças, Av. Getúlio Vargas, Rodovia Lúcio Meira, Rua Rua São José dos Campos Salles, Rua Washington Luís, Rua Carlos Luz, Rua Hermes da Fonseca, Rua Deodoro da Fonseca

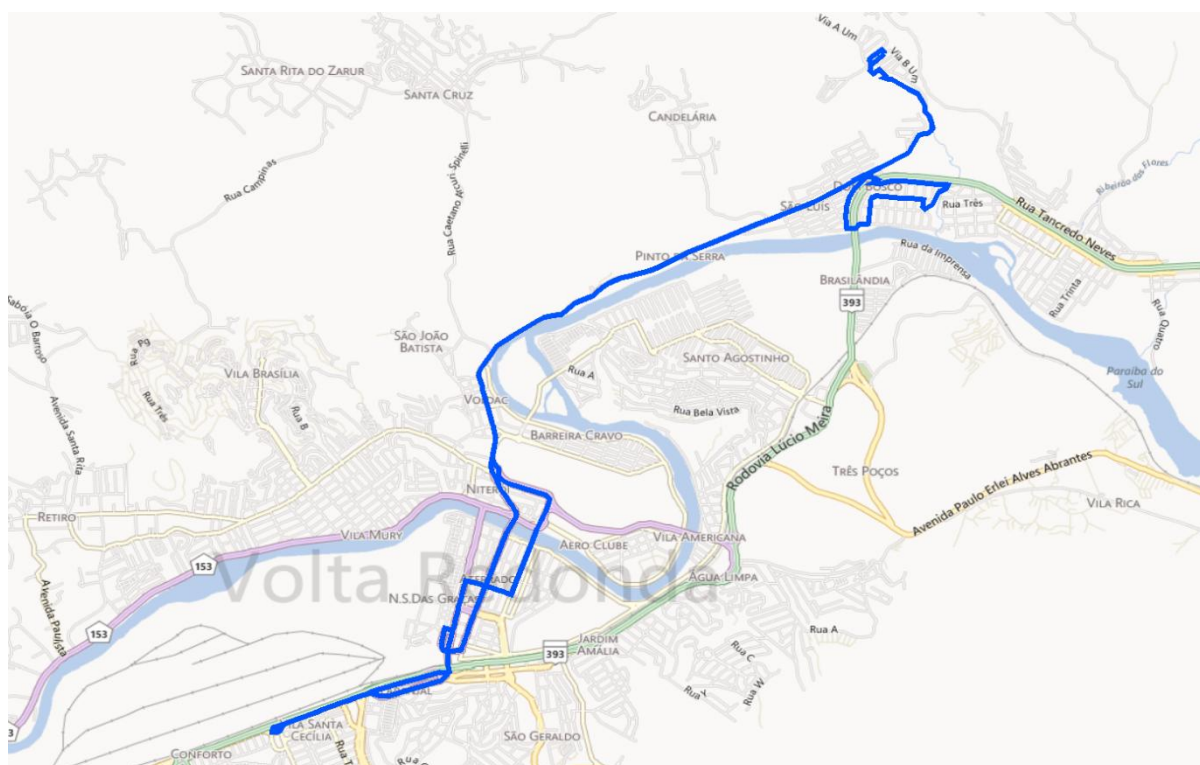


Linha:	300 - DOM BOSCO - ATERRADO								
	Programação de Serviços Dias Úteis			Programação de Serviços Sábados			Programação de Serviços Domingos		
Faixa Horária	Intervalo (min.)	Nº de Viagens	Frota	Intervalo (min.)	Nº de Viagens	Frota	Intervalo (min.)	Nº de Viagens	Frota
04:00	84	0,7	1	84	0,7	1	-	-	-
05:00	21	2,9	4	42	1,4	2	84	0,7	1
06:00	14	4,3	6	21	2,9	4	28	2,1	3
07:00	14	4,3	6	21	2,9	4	28	2,1	3
08:00	21	2,9	4	21	2,9	4	28	2,1	3
09:00	21	2,9	4	21	2,9	4	28	2,1	3
10:00	21	2,9	4	28	2,1	3	28	2,1	3
11:00	21	2,9	4	28	2,1	3	28	2,1	3
12:00	17	3,6	5	28	2,1	3	28	2,1	3
13:00	17	3,6	5	28	2,1	3	28	2,1	3
14:00	17	3,6	5	28	2,1	3	28	2,1	3
15:00	17	3,6	5	28	2,1	3	28	2,1	3
16:00	14	4,3	6	28	2,1	3	28	2,1	3
17:00	14	4,3	6	28	2,1	3	28	2,1	3
18:00	14	4,3	6	28	2,1	3	42	1,4	2
19:00	17	3,6	5	28	2,1	3	42	1,4	2
20:00	28	2,1	3	42	1,4	2	42	1,4	2
21:00	28	2,1	3	42	1,4	2	42	1,4	2
22:00	28	2,1	3	42	1,4	2	42	1,4	2
23:00	42	1,4	2	42	1,4	2	84	0,7	1
00:00	84	0,7	1	-	-	-	-	-	-
Nº de viagens			63	Nº de viagens			Nº de viagens		
Km Diária (DU)			1.452 Km	Km Diária (SÁB.)			Km Diária (DOM.)		

* Estimativas pertencentes à hora pico manhã.

*PMM: Percorso médio mensal estimado

Linha 305. Aterrado - São Sebastião



ITINERÁRIO COMPLETO - PRINCIPAIS RUAS

Via B Doze, Via B Nove, Via A Um, Via B Treze, Via A Um, Estrada São Sebastião, Av. Rua Francisco Chrisostono Torreses, Av. Av. Av. Nossa Senhora do Amparoro, Rua sem nome, Rodovia Lúcio Meira, Acesso Público, Rua Hermes da Fonseca, Rua Rua Nereu Ramos, Rua Deodoro da Fonseca, Rua Carlos Luz, Rua Washington Luís, Rua Afonso Pena, Av. Paraíba, Av. Beira Rio, Rua Guimarães Rosa, Av. Rua Francisco Chrisostono Torreses, Av. Av. Av. Nossa Senhora do Amparoro, Av. Av. Paulo de Frontin, Rua Neme Felipe, Rua Quinhentos e Trista e Sete, Rua Quinhentos e Cinquenta e Dois, Av. Av. Lucas Evangelista Oliveira Franco Franco, Viaduto Nossa Senhora das Graças, Av. dos Trabalhadores, Rua Vinte e Um A, Rua Quatro A, Av. dos Trabalhadores, Rua Cento e Cinquenta e Quatro, Av. Dr. Nelson Santos Gonçalves, Viaduto Nossa Senhora das Graças, Av. Av. Lucas Evangelista Oliveira Franco Franco, Rua Rua Luiz Alves Pereira, Av. Sete de Setembro, Ponte Presidente Médici, Av. Av. Adeodato Pires, Av. Av. Av. Nossa Senhora do Amparoro, Av. Rua Francisco Chrisostono Torreses, Estrada São Sebastião, Via A Um, Via B Treze, Via A Um, Via B Oito, Via B Doze

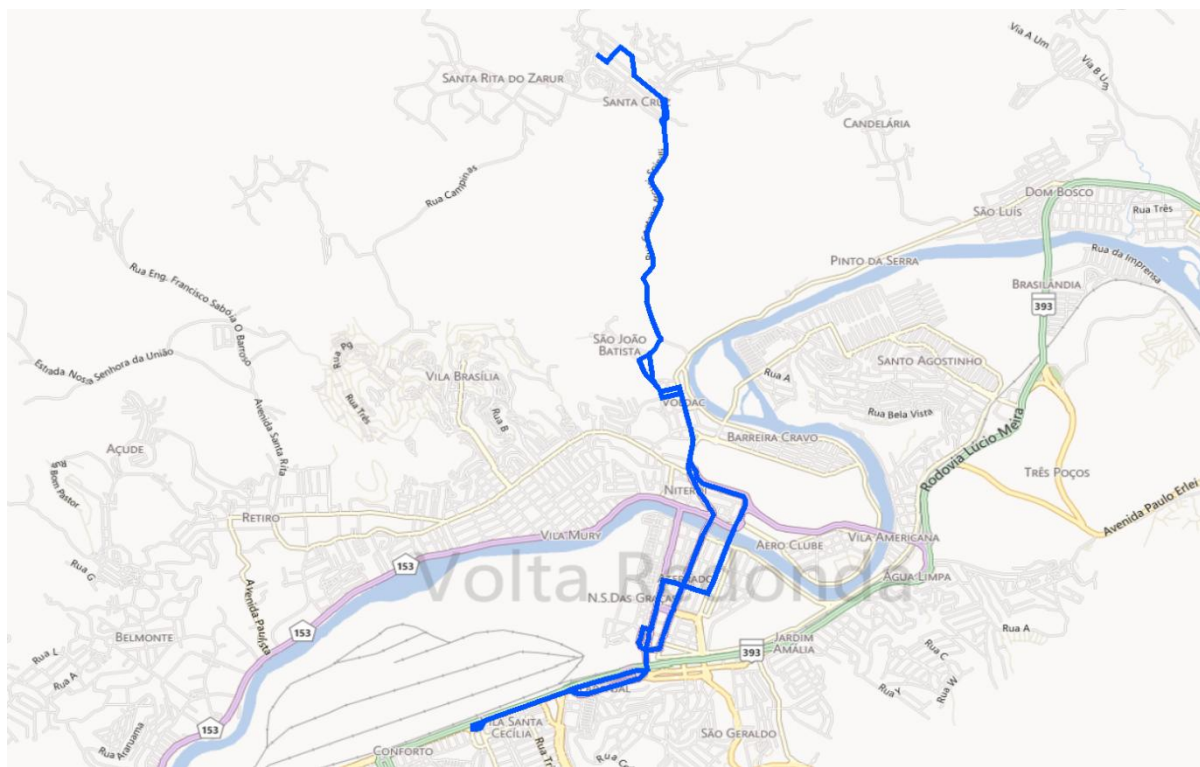


Linha:	305 - ATERADO - SÃO SEBASTIÃO											
	Programação de Serviços Dias Úteis			Programação de Serviços Sábados			Programação de Serviços Domingos					
Faixa Horária	Intervalo (min.)	Nº de Viagens	Frota	Intervalo (min.)	Nº de Viagens	Frota	Intervalo (min.)	Nº de Viagens	Frota			
04:00	-	-	-	-	-	-	-	-	-			
05:00	45	1,3	2	45	1,3	2	90	0,7	1			
06:00	30	2,0	3	45	1,3	2	90	0,7	1			
07:00	30	2,0	3	45	1,3	2	90	0,7	1			
08:00	45	1,3	2	45	1,3	2	90	0,7	1			
09:00	45	1,3	2	45	1,3	2	45	1,3	2			
10:00	45	1,3	2	45	1,3	2	45	1,3	2			
11:00	45	1,3	2	45	1,3	2	45	1,3	2			
12:00	45	1,3	2	45	1,3	2	45	1,3	2			
13:00	45	1,3	2	45	1,3	2	45	1,3	2			
14:00	45	1,3	2	90	0,7	1	45	1,3	2			
15:00	45	1,3	2	90	0,7	1	45	1,3	2			
16:00	45	1,3	2	90	0,7	1	45	1,3	2			
17:00	30	2,0	3	90	0,7	1	45	1,3	2			
18:00	30	2,0	3	90	0,7	1	90	0,7	1			
19:00	30	2,0	3	90	0,7	1	90	0,7	1			
20:00	45	1,3	2	90	0,7	1	90	0,7	1			
21:00	45	1,3	2	90	0,7	1	90	0,7	1			
22:00	45	1,3	2	90	0,7	1	90	0,7	1			
23:00	90	0,7	1	90	0,7	1	-	-	-			
00:00	90	0,7	1	-	-	-	-	-	-			
Nº de viagens			29	Nº de viagens			Nº de viagens					
Km Diária (DU)			688 Km	Km Diária (SÁB.)			Km Diária (DOM.)					
Km Diária (SÁB.)			451 Km	Km Diária (DOM.)			427 Km					
Estimativas Operacionais												
Volume Máx.*:	115	Extensão:	23,7 Km									
Embarques*:	178	Tipo Veículo:	Midiônibus									
Vel. Média*:	15,81 Km/h	Frota Operante:	3									
Tempo de Ciclo*:	90 min.	PMM*:	18.558 km									

* Estimativas pertencentes à hora pico manhã.

*PMM: Percurso médio mensal estimado

Linha 310. Sta Cecília - Santa Cruz



ITINERÁRIO COMPLETO - PRINCIPAIS RUAS

Rua Franz João Hassis, Rua Benivaldo Matias da Silva, Av. Capitão Franklin Carvalho Junior, Rua Celino de Souza Barud, Rua Orlando Jerônimo Teles, Av. Ex-Combatentes, Av. Av. Nossa Senhora do Amparoro, Rua Dante, Rua Luís de Camões, Rua Cleópatra, Rua Dr. Arnaldo Barreira Cravo, Av. Av. Nossa Senhora do Amparoro, Av. Av. Paulo de Frontin, Rua Neme Felipe, Rua Quinhentos e Trista e Sete, Rua Quinhentos e Cinquenta e Dois, Av. Lucas Evangelista Oliveira Franco, Viaduto Nossa Senhora das Graças, Av. dos Trabalhadores, Rua Quatro A, Rua Vinte e Um A, Rua Vinte e Um B, Av. dos Trabalhadores, Rua Cento e Cinquenta e Quatro, Av. Dr. Nelson Santos Gonçalves, Viaduto Nossa Senhora das Graças, Av. Lucas Evangelista Oliveira Franco, Rua Luiz Alves Pereira, Av. Sete de Setembro, Av. Adeodato Pires, Av. Av. Nossa Senhora do Amparoro, Rua Padre Diogo Feijó, Rua Cleópatra, Rua Luís de Camões, Rua Miguel de Cervantes, Rua Dante, Av. Av. Nossa Senhora do Amparoro, Av. Ex-Combatentes, Rua Orlando Jerônimo Teles, Rua Celino de Souza Barud, Av. Capitão Franklin Carvalho Junior, Rua Benivaldo Matias da Silva, Rua Franz João Hassis

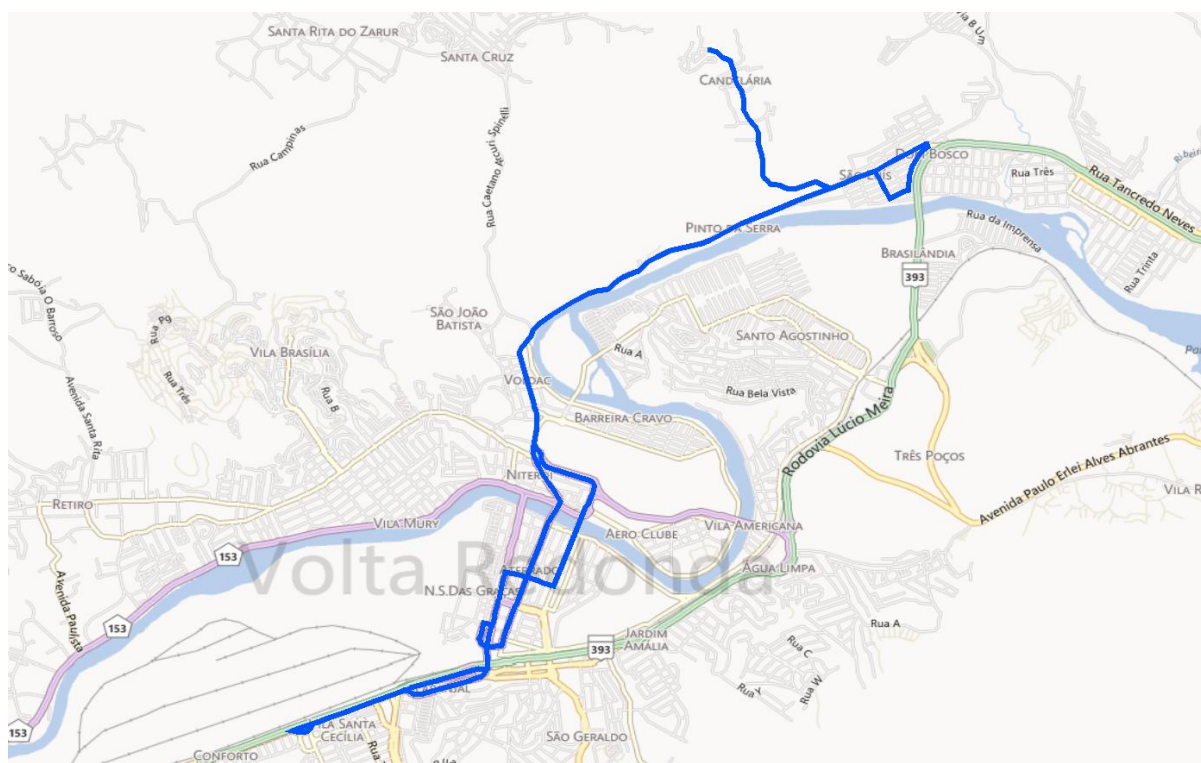


Linha:	310 - STA CECÍLIA - SANTA CRUZ											
	Programação de Serviços Dias Úteis			Programação de Serviços Sábados			Programação de Serviços Domingos					
Faixa Horária	Intervalo (min.)	Nº de Viagens	Frota	Intervalo (min.)	Nº de Viagens	Frota	Intervalo (min.)	Nº de Viagens	Frota			
04:00	-	-	-	-	-	-	-	-	-			
05:00	60	1,0	1	60	1,0	1	60	1,0	1			
06:00	30	2,0	2	30	2,0	2	60	1,0	1			
07:00	30	2,0	2	30	2,0	2	60	1,0	1			
08:00	60	1,0	1	30	2,0	2	60	1,0	1			
09:00	60	1,0	1	30	2,0	2	60	1,0	1			
10:00	60	1,0	1	30	2,0	2	60	1,0	1			
11:00	30	2,0	2	30	2,0	2	60	1,0	1			
12:00	30	2,0	2	30	2,0	2	60	1,0	1			
13:00	30	2,0	2	30	2,0	2	60	1,0	1			
14:00	60	1,0	1	60	1,0	1	60	1,0	1			
15:00	60	1,0	1	60	1,0	1	60	1,0	1			
16:00	30	2,0	2	60	1,0	1	60	1,0	1			
17:00	30	2,0	2	60	1,0	1	60	1,0	1			
18:00	30	2,0	2	60	1,0	1	60	1,0	1			
19:00	30	2,0	2	60	1,0	1	60	1,0	1			
20:00	60	1,0	1	60	1,0	1	60	1,0	1			
21:00	60	1,0	1	60	1,0	1	60	1,0	1			
22:00	60	1,0	1	60	1,0	1	60	1,0	1			
23:00	60	1,0	1	60	1,0	1	-	-	-			
00:00	60	1,0	1	-	-	-	-	-	-			
Nº de viagens			29	Nº de viagens			Nº de viagens					
Km Diária (DU)			516 Km	Km Diária (SÁB.)			Km Diária (DOM.)					
Km Diária (SÁB.)			480 Km	Km Diária (DOM.)			320 Km					
Estimativas Operacionais												
Volume Máx.*:	18	Extensão:	17,8 Km									
Embarques*:	27	Tipo Veículo:	Midiônibus									
Vel. Média*:	17,78 Km/h	Frota Operante:	2									
Tempo de Ciclo*:	60 min.	PMM*:	14.508 km									

* Estimativas pertencentes à hora pico manhã.

*PMM: Percurso médio mensal estimado

Linha 315. Candelária - Sta Cecília



ITINERÁRIO COMPLETO - PRINCIPAIS RUAS

Rua Mauro Francisco Torres, Rua Francisco Chrisostono Torres, Av. Av. Nossa Senhora do Amparoro, Av. Av. Paulo de Frontin, Rua Neme Felipe, Rua Quinhentos e Trista e Sete, Rua Quinhentos e Cinquenta e Dois, Av. Lucas Evangelista Oliveira Franco, Viaduto Nossa Senhora das Graças, Av. dos Trabalhadores, Rua Vinte e Um A, Rua Vinte e Um B, Av. dos Trabalhadores, Rua Cento e Cinquenta e Quatro, Av. Dr. Nelson Santos Gonçalves, Viaduto Nossa Senhora das Graças, Av. Lucas Evangelista Oliveira Franco, Rua Luiz Alves Pereira, Av. Sete de Setembro, Ponte Presidente Médici, Av. Adeodato Pires, Av. Av. Nossa Senhora do Amparoro, Rua Francisco Chrisostono Torres, Rua José Claro da Silva, Rua Amélia Alves Lustosa, Rua Guimarães Rosa, Rua Francisco Chrisostono Torres, Rua Mauro Francisco Torres

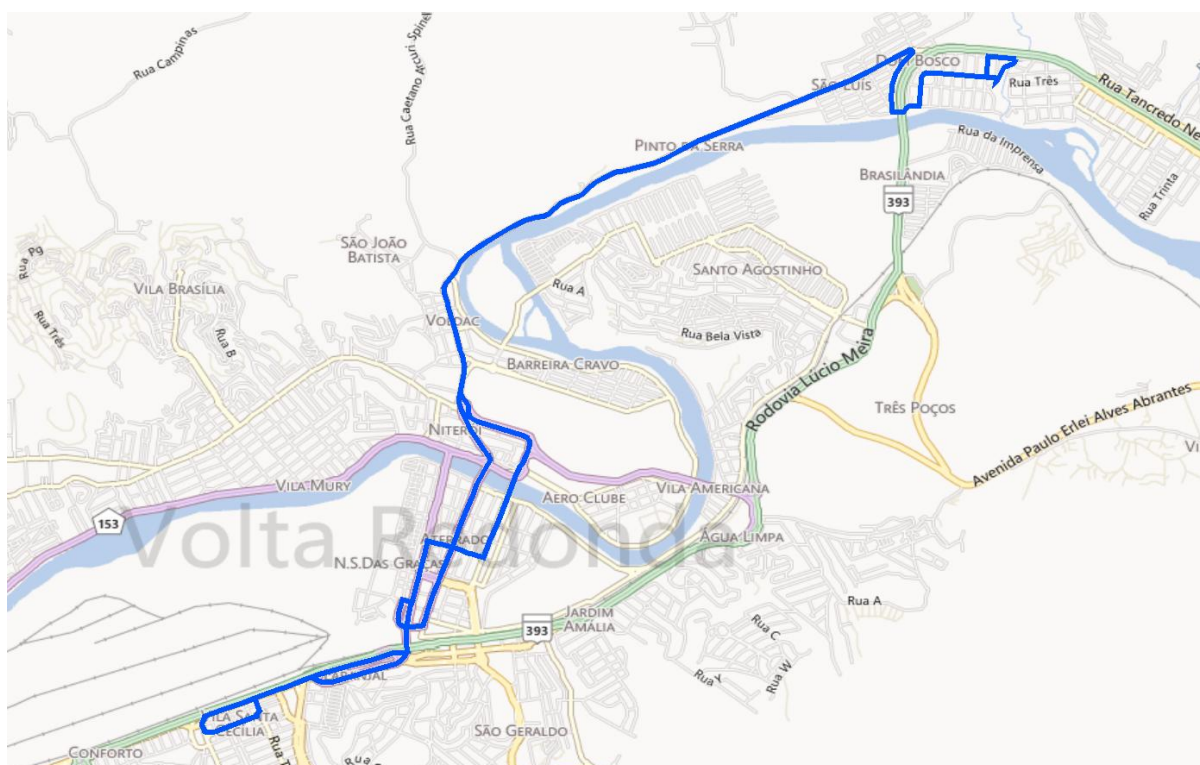


Linha:	315 - CANDELÁRIA - STA CECÍLIA								
	Programação de Serviços Dias Úteis			Programação de Serviços Sábados			Programação de Serviços Domingos		
Faixa Horária	Intervalo (min.)	Nº de Viagens	Frota	Intervalo (min.)	Nº de Viagens	Frota	Intervalo (min.)	Nº de Viagens	Frota
04:00	-	-	-	-	-	-	-	-	-
05:00	45	1,3	2	90	0,7	1	90	0,7	1
06:00	30	2,0	3	45	1,3	2	90	0,7	1
07:00	30	2,0	3	45	1,3	2	90	0,7	1
08:00	45	1,3	2	45	1,3	2	90	0,7	1
09:00	45	1,3	2	45	1,3	2	45	1,3	2
10:00	45	1,3	2	45	1,3	2	45	1,3	2
11:00	45	1,3	2	45	1,3	2	45	1,3	2
12:00	45	1,3	2	45	1,3	2	45	1,3	2
13:00	45	1,3	2	45	1,3	2	45	1,3	2
14:00	45	1,3	2	90	0,7	1	45	1,3	2
15:00	45	1,3	2	90	0,7	1	45	1,3	2
16:00	45	1,3	2	90	0,7	1	45	1,3	2
17:00	30	2,0	3	90	0,7	1	45	1,3	2
18:00	30	2,0	3	90	0,7	1	90	0,7	1
19:00	30	2,0	3	90	0,7	1	90	0,7	1
20:00	45	1,3	2	90	0,7	1	90	0,7	1
21:00	45	1,3	2	90	0,7	1	90	0,7	1
22:00	45	1,3	2	90	0,7	1	90	0,7	1
23:00	90	0,7	1	90	0,7	1	-	-	-
00:00	90	0,7	1	-	-	-	-	-	-
Nº de viagens			29	Nº de viagens			Nº de viagens		
Km Diária (DU)			683 Km	Km Diária (SÁB.)			Km Diária (DOM.)		
Estimativas Operacionais									
Volume Máx.*:	82	Extensão:	23,6 Km						
Embarques*:	107	Tipo Veículo:	Midiônibus						
Vel. Média*:	15,70 Km/h	Frota Operante:	3						
Tempo de Ciclo*:	90 min.	PMM*:	18.334 km						

* Estimativas pertencentes à hora pico manhã.

*PMM: Percorso médio mensal estimado

Linha 320. Dom Bosco - Sta Cecília



ITINERÁRIO COMPLETO - PRINCIPAIS RUAS

Rua Nereu Ramos, Rua Deodoro da Fonseca, Rua Washington Luís, Rua Afonso Pena, Av. Paraíba, Av. Beira Rio, Rua Guimarães Rosa, Rua Francisco Chrisostono Torres, Av. Av. Nossa Senhora do Amparoro, Av. Av. Paulo de Frontin, Rua Neme Felipe, Rua Quinhentos e Trinta e Sete, Rua Quinhentos e Cinquenta e Dois, Av. Lucas Evangelista Oliveira Franco, Viaduto Nossa Senhora das Graças, Av. dos Trabalhadores, Rua Trinta e Três, Rua Quatorze, Rua Vinte e Um, Rua Vinte e Um B, Av. dos Trabalhadores, Rua Cento e Cinquenta e Quatro, Av. Dr. Nelson Santos Gonçalves, Viaduto Nossa Senhora das Graças, Av. Lucas Evangelista Oliveira Franco, Rua Luiz Alves Pereira, Av. Sete de Setembro, Ponte Presidente Médici, Av. Adeodato Pires, Av. Av. Nossa Senhora do Amparoro, Rua Francisco Chrisostono Torres, Rua Guimarães Rosa, Av. Beira Rio, Av. Paraíba, Rua Afonso Pena, Rua Washington Luís, Rua Carlos Luz, Rua Hermes da Fonseca, Rua Nereu Ramos

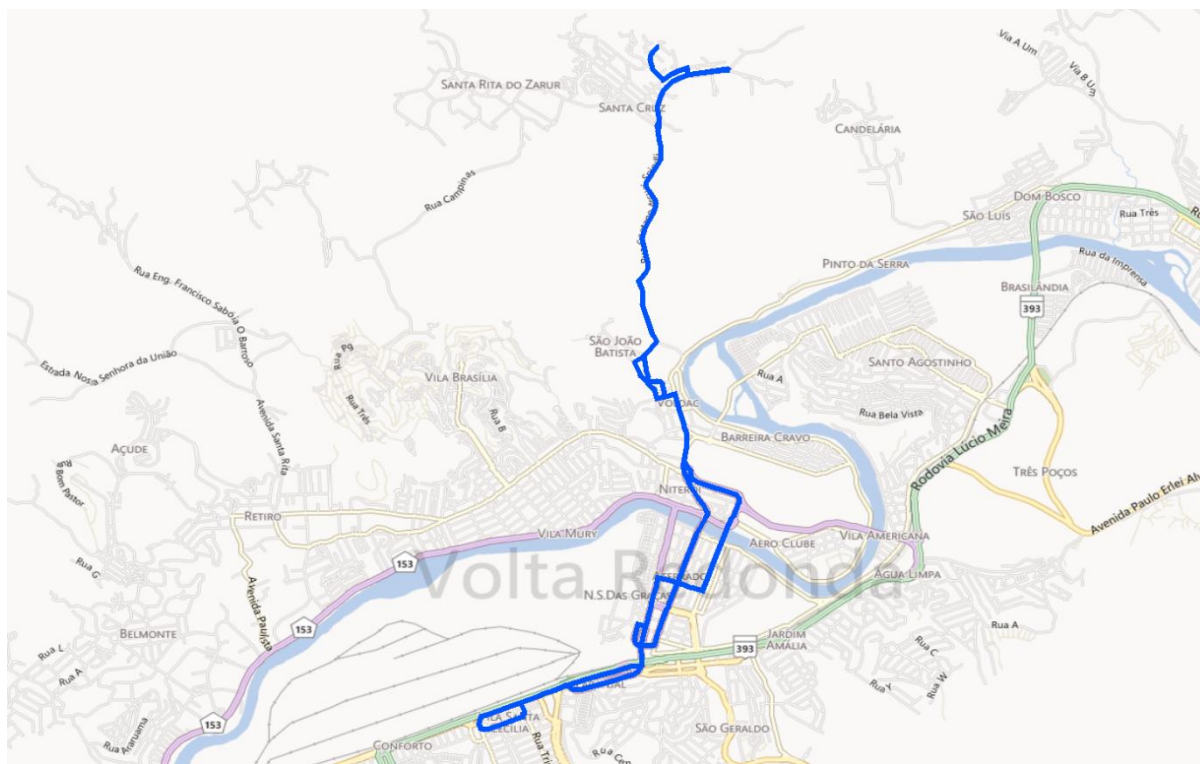


Linha:	320 - DOM BOSCO - STA CECÍLIA								
	Programação de Serviços Dias Úteis			Programação de Serviços Sábados			Programação de Serviços Domingos		
Faixa Horária	Intervalo (min.)	Nº de Viagens	Frota	Intervalo (min.)	Nº de Viagens	Frota	Intervalo (min.)	Nº de Viagens	Frota
04:00	-	-	-	-	-	-	-	-	-
05:00	36	1,7	2	72	0,8	1	72	0,8	1
06:00	18	3,3	4	24	2,5	3	72	0,8	1
07:00	18	3,3	4	24	2,5	3	72	0,8	1
08:00	36	1,7	2	24	2,5	3	72	0,8	1
09:00	36	1,7	2	36	1,7	2	36	1,7	2
10:00	36	1,7	2	36	1,7	2	36	1,7	2
11:00	24	2,5	3	36	1,7	2	36	1,7	2
12:00	24	2,5	3	36	1,7	2	36	1,7	2
13:00	24	2,5	3	36	1,7	2	36	1,7	2
14:00	36	1,7	2	36	1,7	2	36	1,7	2
15:00	36	1,7	2	36	1,7	2	36	1,7	2
16:00	36	1,7	2	36	1,7	2	36	1,7	2
17:00	18	3,3	4	36	1,7	2	36	1,7	2
18:00	18	3,3	4	36	1,7	2	72	0,8	1
19:00	18	3,3	4	36	1,7	2	72	0,8	1
20:00	36	1,7	2	72	0,8	1	72	0,8	1
21:00	36	1,7	2	72	0,8	1	72	0,8	1
22:00	36	1,7	2	72	0,8	1	72	0,8	1
23:00	72	0,8	1	72	0,8	1	-	-	-
00:00	72	0,8	1	-	-	-	-	-	-
Nº de viagens			43	Nº de viagens			Nº de viagens		
Km Diária (DU)			895 Km	Km Diária (SÁB.)			Km Diária (DOM.)		
Estimativas Operacionais									
Volume Máx.*:	114	Extensão:	20,8 Km						
Embarques*:	153	Tipo Veículo:	Midiônibus						
Vel. Média*:	17,34 Km/h	Frota Operante:	4						
Tempo de Ciclo*:	72 min.	PMM*:	23.901 km						

* Estimativas pertencentes à hora pico manhã.

*PMM: Percorso médio mensal estimado

Linha 325. Santa Cruz - Sta Cecília



ITINERÁRIO COMPLETO - PRINCIPAIS RUAS

Av. Ex-Combatentes, Rua Jetson de Almeida Cavalcante, Av. Major Anibel Oliveira Filho, Rua Agmar Lopes Corrêa, Rua Agmar Lopes Corrêa, Av. Major Anibel Oliveira Filho, Rua Jetson de Almeida Cavalcante, Av. Ex-Combatentes, Av. Av. Nossa Senhora do Amparoro, Rua Dante, Rua Luís de Camões, Rua Cleópatra, Rua Dr. Arnaldo Barreira Cravo, Av. Av. Nossa Senhora do Amparoro, Av. Av. Paulo de Frontin, Rua Neme Felipe, Rua Quinhentos e Trista e Sete, Rua Quinhentos e Cinquenta e Dois, Av. Lucas Evangelista Oliveira Franco, Viaduto Nossa Senhora das Graças, Av. dos Trabalhadores, Rua Trinta e Três, Rua Quatorze, Rua Vinte e Um, Rua Vinte e Um B, Av. dos Trabalhadores, Rua Cento e Cinquenta e Quatro, Av. Dr. Nelson Santos Gonçalves, Viaduto Nossa Senhora das Graças, Av. Lucas Evangelista Oliveira Franco, Rua Luiz Alves Pereira, Av. Sete de Setembro, Ponte Presidente Médici, Av. Adeodato Pires, Av. Av. Nossa Senhora do Amparoro, Rua Dr. Arnaldo Barreira Cravo, Rua Sebastiana Tambasco, Rua sem nome, Rua Luís de Camões, Rua Miguel de Cervantes, Rua Dante, Av. Av. Nossa Senhora do Amparoro, Av. Ex-Combatentes



Linha:	325 - SANTA CRUZ - STA CECÍLIA								
	Programação de Serviços Dias Úteis			Programação de Serviços Sábados			Programação de Serviços Domingos		
Faixa Horária	Intervalo (min.)	Nº de Viagens	Frota	Intervalo (min.)	Nº de Viagens	Frota	Intervalo (min.)	Nº de Viagens	Frota
04:00	-	-	-	-	-	-	-	-	-
05:00	32	1,9	2	21	2,8	3	32	1,9	2
06:00	8	7,5	8	11	5,6	6	15	4,1	4
07:00	8	7,5	8	11	5,6	6	16	3,8	4
08:00	13	4,7	5	11	5,6	6	16	3,8	4
09:00	13	4,7	5	13	4,7	5	16	3,8	4
10:00	13	4,7	5	13	4,7	5	16	3,8	4
11:00	13	4,7	5	13	4,7	5	16	3,8	4
12:00	11	5,6	6	13	4,7	5	16	3,8	4
13:00	11	5,6	6	13	4,7	5	16	3,8	4
14:00	13	4,7	5	16	3,8	4	16	3,8	4
15:00	13	4,7	5	16	3,8	4	16	3,8	4
16:00	11	5,6	6	16	3,8	4	16	3,8	4
17:00	8	7,5	8	16	3,8	4	16	3,8	4
18:00	8	7,5	8	16	3,8	4	21	2,8	3
19:00	13	4,7	5	16	3,8	4	21	2,8	3
20:00	13	4,7	5	16	3,8	4	21	2,8	3
21:00	16	3,8	4	16	3,8	4	21	2,8	3
22:00	16	3,8	4	16	3,8	4	32	1,9	2
23:00	21	2,8	3	21	2,8	3	32	1,9	2
00:00	32	1,9	2	64	0,9	1	-	-	-
Nº de viagens			99	Nº de viagens			Nº de viagens		
Km Diária (DU)			1.865 Km	Km Diária (SÁB.)			Km Diária (DOM.)		
Nº de viagens			81	Km Diária (SÁB.)			1.526 Km		
Km Diária (DU)			1.865 Km	Nº de viagens			63		
Km Diária (DU)			1.865 Km	Km Diária (SÁB.)			1.187 Km		
Estimativas Operacionais									
Volume Máx.*:	549	Extensão:	18,8 Km						
Embarques*:	627	Tipo Veículo:	Midiônibus						
Vel. Média*:	17,66 Km/h	Frota Operante:	8						
Tempo de Ciclo*:	64 min.	PMM*:	51.758 km						

* Estimativas pertencentes à hora pico manhã.

*PMM: Percorso médio mensal estimado

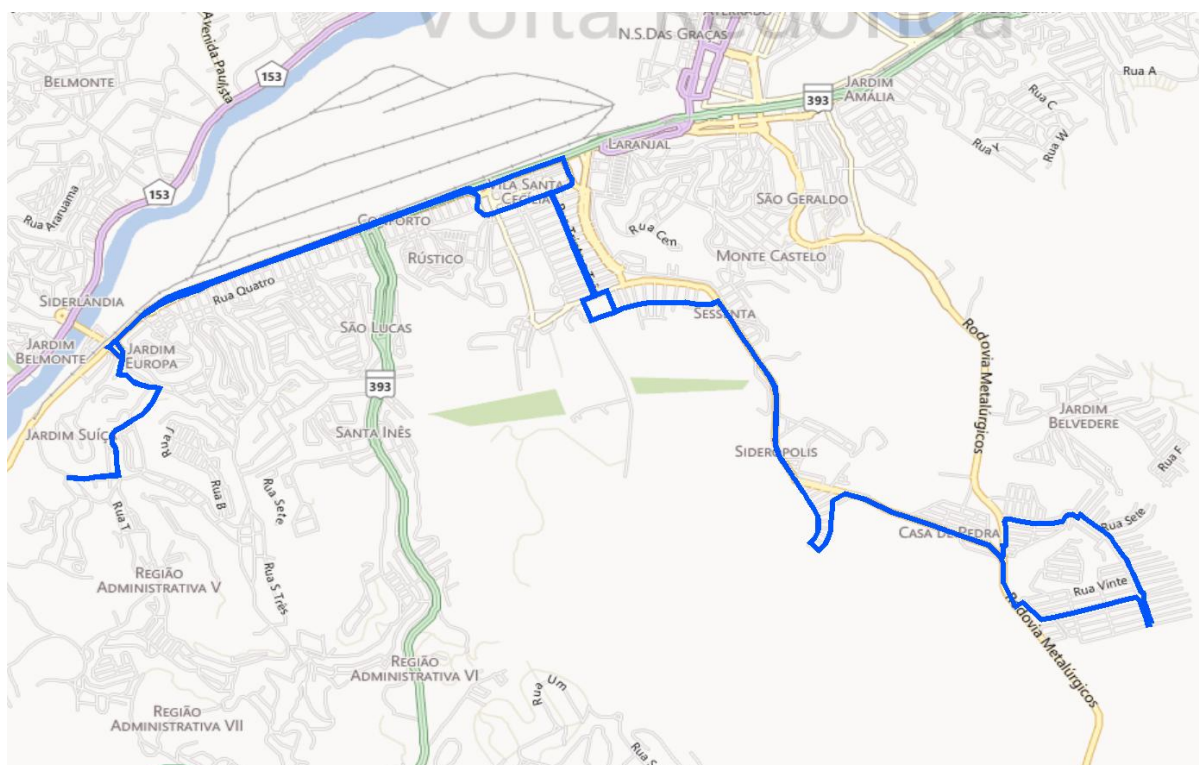


Linha:	500 - JARDIM PONTE ALTA - JARDIM AMÁLIA II								
	Programação de Serviços Dias Úteis			Programação de Serviços Sábados			Programação de Serviços Domingos		
Faixa Horária	Intervalo (min.)	Nº de Viagens	Frota	Intervalo (min.)	Nº de Viagens	Frota	Intervalo (min.)	Nº de Viagens	Frota
04:00	-	-	-	-	-	-	-	-	-
05:00	40	1,5	2	80	0,8	1	80	0,8	1
06:00	27	2,3	3	40	1,5	2	80	0,8	1
07:00	27	2,3	3	40	1,5	2	80	0,8	1
08:00	40	1,5	2	40	1,5	2	80	0,8	1
09:00	40	1,5	2	40	1,5	2	40	1,5	2
10:00	40	1,5	2	40	1,5	2	40	1,5	2
11:00	40	1,5	2	40	1,5	2	40	1,5	2
12:00	40	1,5	2	40	1,5	2	40	1,5	2
13:00	40	1,5	2	40	1,5	2	40	1,5	2
14:00	40	1,5	2	40	1,5	2	40	1,5	2
15:00	40	1,5	2	40	1,5	2	40	1,5	2
16:00	27	2,3	3	40	1,5	2	40	1,5	2
17:00	27	2,3	3	40	1,5	2	40	1,5	2
18:00	27	2,3	3	40	1,5	2	80	0,8	1
19:00	27	2,3	3	40	1,5	2	80	0,8	1
20:00	40	1,5	2	80	0,8	1	80	0,8	1
21:00	40	1,5	2	80	0,8	1	80	0,8	1
22:00	40	1,5	2	80	0,8	1	80	0,8	1
23:00	40	1,5	2	80	0,8	1	-	-	-
00:00	80	0,8	1	-	-	-	-	-	-
Nº de viagens			34	Nº de viagens			Nº de viagens		
Km Diária (DU)			647 Km	Km Diária (SÁB.)			Km Diária (DOM.)		
Estimativas Operacionais									
Volume Máx.*:	Compartilhada		Extensão:	19,0 Km					
Embarques*:	Compartilhada		Tipo Veículo:	Midiônibus					
Vel. Média*:	14,28 Km/h		Frota Operante:	3					
Tempo de Ciclo*:	80 min.		PMM*:	17.673 km					

* Estimativas pertencentes à hora pico manhã.

*PMM: Percorso médio mensal estimado

Linha 505. Cajueiro - Casa de Pedra



ITINERÁRIO COMPLETO - PRINCIPAIS RUAS

Av. Cinco, Rua Dois, Rua Oitocentos e Cinquenta B, Rua Oitocentos e Vinte e Sete, Rodovia Metalúrgicos, Rua Setecentos e Vinte e Cinco, Rua Setecentos e Cinquenta e Oito, Rua Seiscentos e Cinquenta e Nove, Rua Seiscentos e Cinquenta e Dois, Rua Seiscentos e Setenta e Um, Rua Sessenta, Rua Sessenta e Dois, Rua Trinta e Nove, Rua Sessenta, Rua Trinta e Três, Rua 16, Rua 43, Av. dos Trabalhadores, Rua Independência, Via Sérgio Braga, Rua Atenas, Rua Rua Dom Pedro II, Rua Aldílio Carvalho Fraça, Rua Osmarino de Oliveira Novaes, Rua Osmarino de Oliveira Novaes, Rua Aldílio Carvalho Fraça, Rua Rua Dom Pedro II, Via Sérgio Braga, Rua Independência, Rua Vinte e Um - A, Rua Quatro - A, Rua Dezesesseis, Rua Trinta e Três, Rua Sessenta, Rua Trinta e Cinco, Rua Sessenta e Dois, Rua Sessenta, Rua Seiscentos e Setenta e Um, Rua Seiscentos e Cinquenta e Dois, Rua Seiscentos e Cinquenta e Nove, Rua Setecentos e Cinquenta e Oito, Rua Setecentos e Vinte e Cinco, Rodovia Metalúrgicos, Rua Dois, Av. Três, Av. Um, Av. Quatro, Rua Trinta e Três, Av. Cinco



Linha:	505 - CAJUEIRO - CASA DE PEDRA								
	Programação de Serviços Dias Úteis			Programação de Serviços Sábados			Programação de Serviços Domingos		
Faixa Horária	Intervalo (min.)	Nº de Viagens	Frota	Intervalo (min.)	Nº de Viagens	Frota	Intervalo (min.)	Nº de Viagens	Frota
04:00	-	-	-	-	-	-	-	-	-
05:00	80	0,8	1	80	0,8	1	80	0,8	1
06:00	40	1,5	2	40	1,5	2	80	0,8	1
07:00	40	1,5	2	40	1,5	2	80	0,8	1
08:00	80	0,8	1	40	1,5	2	80	0,8	1
09:00	80	0,8	1	80	0,8	1	80	0,8	1
10:00	80	0,8	1	80	0,8	1	80	0,8	1
11:00	40	1,5	2	80	0,8	1	80	0,8	1
12:00	40	1,5	2	80	0,8	1	80	0,8	1
13:00	40	1,5	2	80	0,8	1	80	0,8	1
14:00	80	0,8	1	80	0,8	1	80	0,8	1
15:00	80	0,8	1	80	0,8	1	80	0,8	1
16:00	80	0,8	1	80	0,8	1	80	0,8	1
17:00	40	1,5	2	80	0,8	1	80	0,8	1
18:00	40	1,5	2	80	0,8	1	80	0,8	1
19:00	40	1,5	2	80	0,8	1	80	0,8	1
20:00	80	0,8	1	80	0,8	1	80	0,8	1
21:00	80	0,8	1	80	0,8	1	80	0,8	1
22:00	80	0,8	1	80	0,8	1	80	0,8	1
23:00	80	0,8	1	80	0,8	1	-	-	-
00:00	80	0,8	1	-	-	-	-	-	-
Nº de viagens			21	Nº de viagens			Nº de viagens		
Km Diária (DU)			529 Km	Km Diária (SÁB.)			Km Diária (DOM.)		
Km Diária (SÁB.)			428 Km	Km Diária (DOM.)			352 Km		
Estimativas Operacionais									
Volume Máx.*:	Compartilhada		Extensão:	25,2 Km					
Embarques*:	Compartilhada		Tipo Veículo:	Midiônibus					
Vel. Média*:	18,88 Km/h		Frota Operante:	2					
Tempo de Ciclo*:	80 min.		PMM*:	14.736 km					

* Estimativas pertencentes à hora pico manhã.

*PMM: Percorso médio mensal estimado

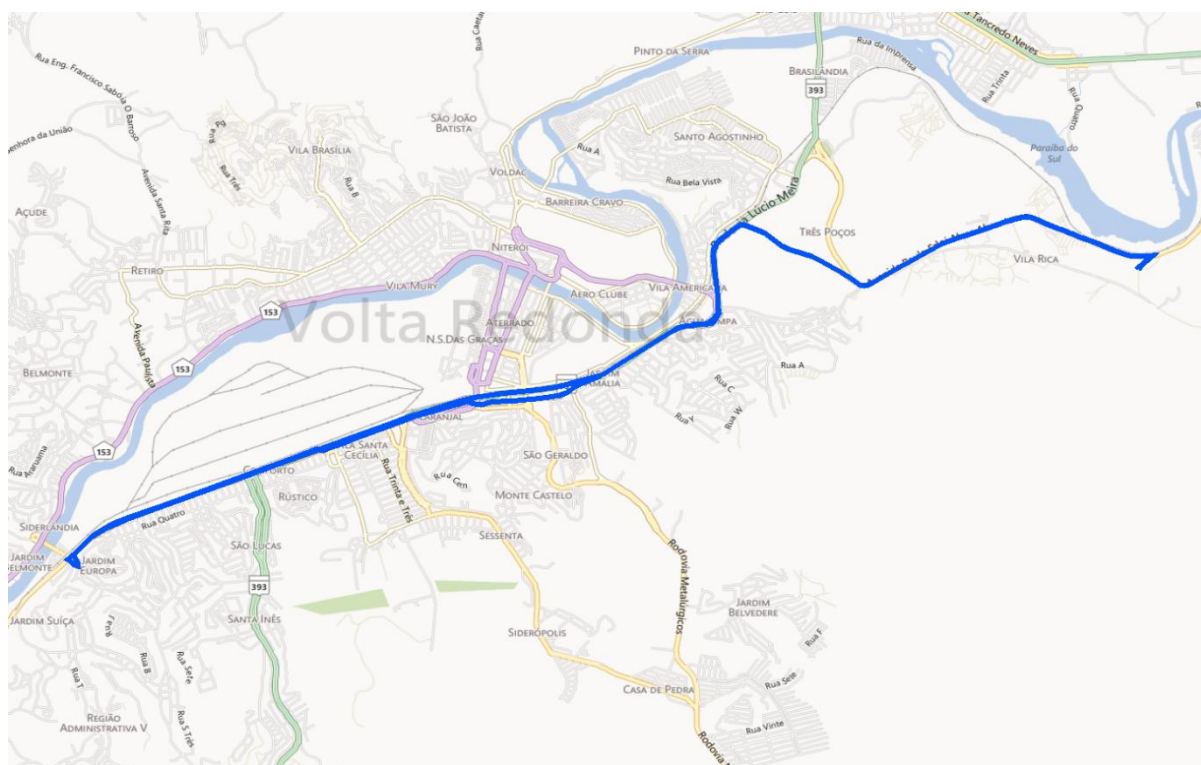


Linha:	510 - AGUA LIMPA - CONFORTO											
	Programação de Serviços Dias Úteis			Programação de Serviços Sábados			Programação de Serviços Domingos					
Faixa Horária	Intervalo (min.)	Nº de Viagens	Frota	Intervalo (min.)	Nº de Viagens	Frota	Intervalo (min.)	Nº de Viagens	Frota			
04:00	-	-	-	-	-	-	-	-	-			
05:00	40	1,5	2	80	0,8	1	80	0,8	1			
06:00	27	2,3	3	40	1,5	2	80	0,8	1			
07:00	27	2,3	3	40	1,5	2	80	0,8	1			
08:00	40	1,5	2	40	1,5	2	80	0,8	1			
09:00	40	1,5	2	40	1,5	2	40	1,5	2			
10:00	40	1,5	2	40	1,5	2	40	1,5	2			
11:00	40	1,5	2	40	1,5	2	40	1,5	2			
12:00	40	1,5	2	40	1,5	2	40	1,5	2			
13:00	40	1,5	2	40	1,5	2	40	1,5	2			
14:00	40	1,5	2	40	1,5	2	40	1,5	2			
15:00	40	1,5	2	40	1,5	2	40	1,5	2			
16:00	27	2,3	3	40	1,5	2	40	1,5	2			
17:00	27	2,3	3	40	1,5	2	40	1,5	2			
18:00	27	2,3	3	40	1,5	2	80	0,8	1			
19:00	40	1,5	2	40	1,5	2	80	0,8	1			
20:00	40	1,5	2	80	0,8	1	80	0,8	1			
21:00	40	1,5	2	80	0,8	1	80	0,8	1			
22:00	40	1,5	2	80	0,8	1	80	0,8	1			
23:00	40	1,5	2	80	0,8	1	-	-	-			
00:00	80	0,8	1	-	-	-	-	-	-			
Nº de viagens			33	Nº de viagens			Nº de viagens					
Km Diária (DU)			818 Km	Km Diária (SÁB.)			Km Diária (DOM.)					
Km Diária (SÁB.)			620 Km	Km Diária (DOM.)			521 Km					
Estimativas Operacionais												
Volume Máx.*:	Compartilhada		Extensão:	24,8 Km								
Embarques*:	Compartilhada		Tipo Veículo:	Midiônibus								
Vel. Média*:	18,60 Km/h		Frota Operante:	3								
Tempo de Ciclo*:	80 min.		PMM*:	22.503 km								

* Estimativas pertencentes à hora pico manhã.

*PMM: Percurso médio mensal estimado

Linha 515. Três Poços - Conforto



ITINERÁRIO COMPLETO - PRINCIPAIS RUAS

Rua Figueira, Av. Paulo Erlei Alves Abrantes, Rodovia Lúcio Meira, Av. Getúlio Vargas, Av. Av. Amaral Peixoto, Av. dos Trabalhadores, Rua Vinte e Um - A, Av. dos Trabalhadores, Rua Independência, Via Sérgio Braga, Rua Atenas, Rua Dom Pedro II, Via Sérgio Braga, Rua Independência, Av. dos Trabalhadores, Av. Getúlio Vargas, Rodovia Lúcio Meira, Av. Paulo Erlei Alves Abrantes, Rua Figueira

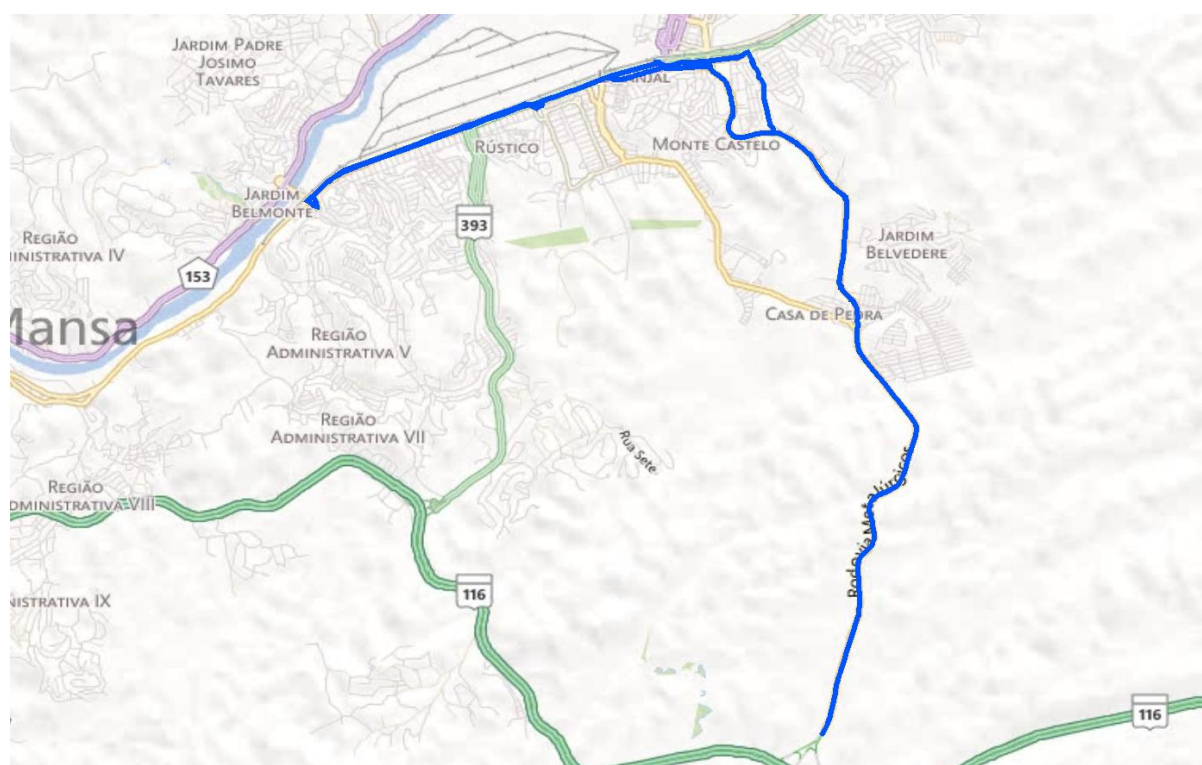


Linha:	515 - TRÊS POÇOS - CONFORTO								
	Programação de Serviços Dias Úteis			Programação de Serviços Sábados			Programação de Serviços Domingos		
Faixa Horária	Intervalo (min.)	Nº de Viagens	Frota	Intervalo (min.)	Nº de Viagens	Frota	Intervalo (min.)	Nº de Viagens	Frota
04:00	-	-	-	-	-	-	-	-	-
05:00	40	1,5	2	40	1,5	2	80	0,8	1
06:00	27	2,3	3	40	1,5	2	80	0,8	1
07:00	27	2,3	3	40	1,5	2	80	0,8	1
08:00	40	1,5	2	40	1,5	2	80	0,8	1
09:00	40	1,5	2	40	1,5	2	40	1,5	2
10:00	40	1,5	2	40	1,5	2	40	1,5	2
11:00	40	1,5	2	40	1,5	2	40	1,5	2
12:00	40	1,5	2	40	1,5	2	40	1,5	2
13:00	40	1,5	2	40	1,5	2	40	1,5	2
14:00	40	1,5	2	40	1,5	2	40	1,5	2
15:00	40	1,5	2	40	1,5	2	40	1,5	2
16:00	27	2,3	3	40	1,5	2	40	1,5	2
17:00	27	2,3	3	40	1,5	2	40	1,5	2
18:00	27	2,3	3	40	1,5	2	80	0,8	1
19:00	27	2,3	3	40	1,5	2	80	0,8	1
20:00	40	1,5	2	80	0,8	1	80	0,8	1
21:00	40	1,5	2	80	0,8	1	80	0,8	1
22:00	40	1,5	2	80	0,8	1	80	0,8	1
23:00	40	1,5	2	80	0,8	1	-	-	-
00:00	80	0,8	1	-	-	-	-	-	-
Nº de viagens			34	Nº de viagens			Nº de viagens		
Km Diária (DU)			866 Km	Km Diária (SÁB.)			Km Diária (DOM.)		
Estimativas Operacionais									
Volume Máx.*:	Compartilhada		Extensão:	25,5 Km					
Embarques*:	Compartilhada		Tipo Veículo:	Midiônibus					
Vel. Média*:	19,09 Km/h		Frota Operante:	3					
Tempo de Ciclo*:	80 min.		PMM*:	23.740 km					

* Estimativas pertencentes à hora pico manhã.

*PMM: Percurso médio mensal estimado

Linha 520. Roma 2 - Ponte Alta



ITINERÁRIO COMPLETO - PRINCIPAIS RUAS

Rodovia dos Metalúrgicos, Rua Capitão Benedito Lopes Bragança, Av. Amaral Peixoto, Av. dos Trabalhadores, Rua Independência, Via Sérgio Braga, Rua Atenas, Rua Dom Pedro II, Via Sérgio Braga, Rua Independência, Av. dos Trabalhadores, Rua Vinte e Um A, Av. dos Trabalhadores, Rua Cento e Cinquenta e Quatro, Av. Dr. Nelson Santos Gonçalves, Rua Gustavo Lira, Rua José Haugeen, Rodovia dos Metalúrgicos

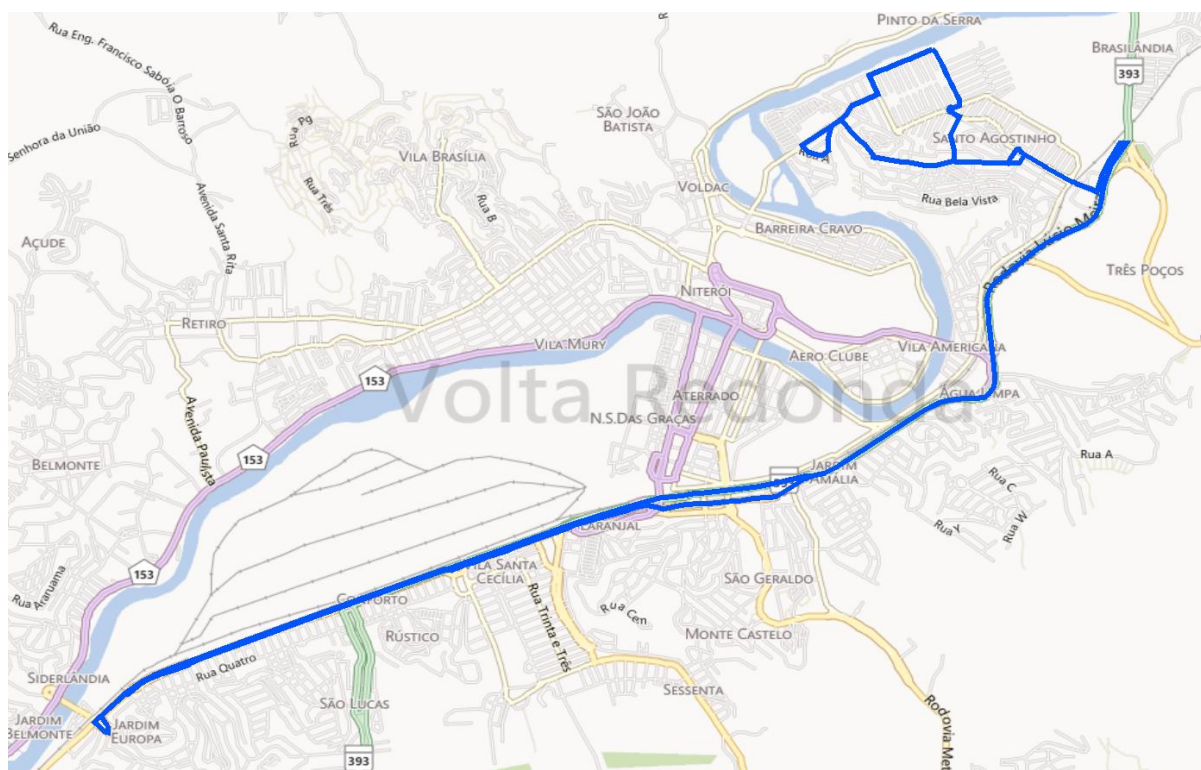


Linha:	520 - ROMA 2 - PONTE ALTA								
	Programação de Serviços Dias Úteis			Programação de Serviços Sábados			Programação de Serviços Domingos		
Faixa Horária	Intervalo (min.)	Nº de Viagens	Frota	Intervalo (min.)	Nº de Viagens	Frota	Intervalo (min.)	Nº de Viagens	Frota
04:00	90	0,7	1	90	0,7	1	-	-	-
05:00	45	1,3	2	90	0,7	1	90	0,7	1
06:00	30	2,0	3	45	1,3	2	90	0,7	1
07:00	30	2,0	3	45	1,3	2	90	0,7	1
08:00	45	1,3	2	45	1,3	2	90	0,7	1
09:00	45	1,3	2	45	1,3	2	45	1,3	2
10:00	45	1,3	2	45	1,3	2	45	1,3	2
11:00	45	1,3	2	45	1,3	2	45	1,3	2
12:00	45	1,3	2	45	1,3	2	45	1,3	2
13:00	45	1,3	2	45	1,3	2	45	1,3	2
14:00	45	1,3	2	45	1,3	2	45	1,3	2
15:00	45	1,3	2	45	1,3	2	45	1,3	2
16:00	30	2,0	3	45	1,3	2	45	1,3	2
17:00	30	2,0	3	45	1,3	2	45	1,3	2
18:00	30	2,0	3	45	1,3	2	90	0,7	1
19:00	30	2,0	3	45	1,3	2	90	0,7	1
20:00	45	1,3	2	90	0,7	1	90	0,7	1
21:00	45	1,3	2	90	0,7	1	90	0,7	1
22:00	45	1,3	2	90	0,7	1	90	0,7	1
23:00	45	1,3	2	90	0,7	1	-	-	-
00:00	90	0,7	1	-	-	-	-	-	-
Nº de viagens			31	Nº de viagens			Nº de viagens		
Km Diária (DU)			908 Km	Km Diária (SÁB.)			Km Diária (DOM.)		
Estimativas Operacionais									
Volume Máx.*:	Compartilhada		Extensão:	29,3 Km					
Embarques*:	Compartilhada		Tipo Veículo:	Midiônibus					
Vel. Média*:	19,54 Km/h		Frota Operante:	3					
Tempo de Ciclo*:	90 min.		PMM*:	24.654 km					

* Estimativas pertencentes à hora pico manhã.

*PMM: Percorso médio mensal estimado

Linha 525. Santo Agostinho - Conforto



ITINERÁRIO COMPLETO - PRINCIPAIS RUAS

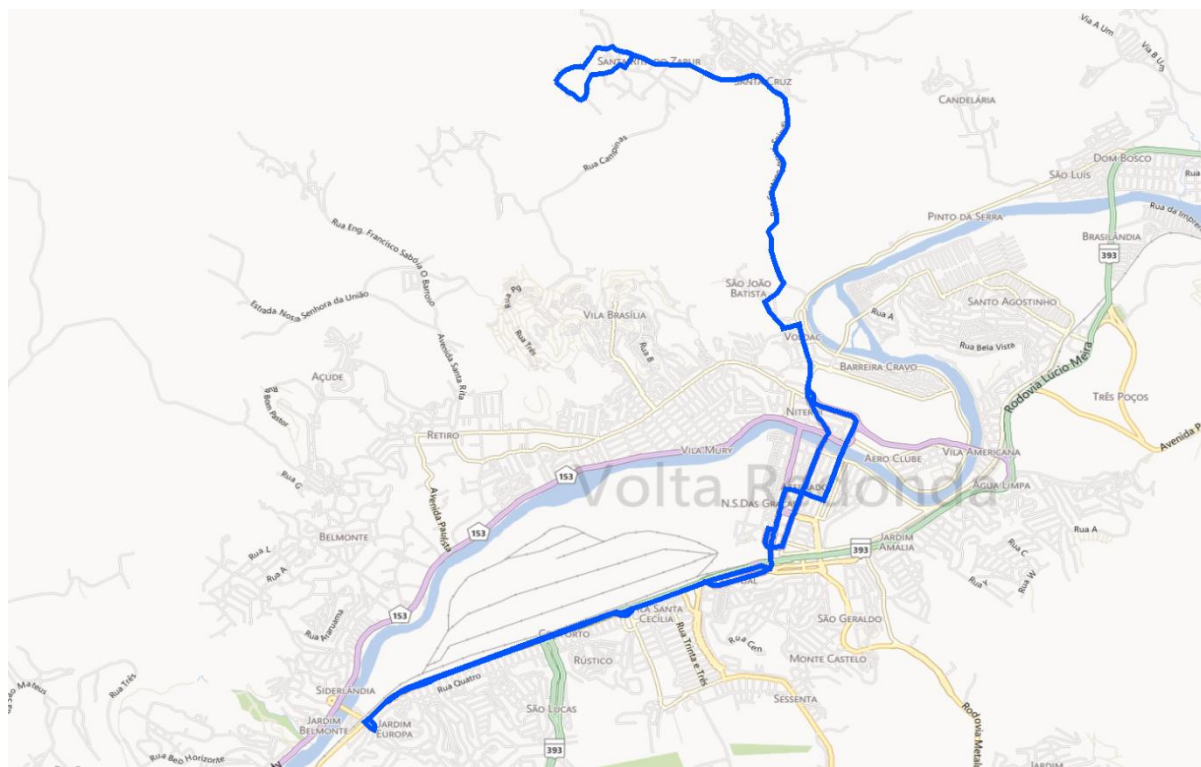
Av. Beira Rio, Rua Sargento Paulo Moreira, Rua Nova York, Rua Bartolomeu Bueno da Ribeira, Rua Kansas, Rua Washington, Rua Bartolomeu Bueno da Ribeira, Rua Rubem Simões, Rua Soldado Francisco A Rocha, Rua Jaime Martins, Rua Curitiba, Av. Alfredo Moreira, Rua Arlindo Francisco Soares, Rodovia Lúcio Meira, Av. Getúlio Vargas, Av. Amaral Peixoto, Av. dos Trabalhadores, Rua Independência, Via Sérgio Braga, Rua Atenas, Rua Dom Pedro II, Via Sérgio Braga, Rua Independência, Av. dos Trabalhadores, Av. Getúlio Vargas, Rodovia Lúcio Meira, Rua Arlindo Francisco Soares, Av. Alfredo Moreira, Rua Macapá, Rua Jaime Martins, Rua Porto Alegre, Rua Boa Vista, Rua Mil e Vinte e Um, Rua Mil e Quarenta e Três, Av. Beira Rio

Linha:	525 - SANTO AGOSTINHO - CONFORTO										
	Programação de Serviços Dias Úteis			Programação de Serviços Sábados			Programação de Serviços Domingos				
Faixa Horária	Intervalo (min.)	Nº de Viagens	Frota	Intervalo (min.)	Nº de Viagens	Frota	Intervalo (min.)	Nº de Viagens	Frota		
04:00	80	0,8	1	80	0,8	1	-	-	-		
05:00	27	2,3	3	40	1,5	2	80	0,8	1		
06:00	16	3,8	5	20	3,0	4	80	0,8	1		
07:00	16	3,8	5	20	3,0	4	80	0,8	1		
08:00	27	2,3	3	20	3,0	4	80	0,8	1		
09:00	27	2,3	3	27	2,3	3	40	1,5	2		
10:00	27	2,3	3	27	2,3	3	40	1,5	2		
11:00	20	3,0	4	27	2,3	3	40	1,5	2		
12:00	20	3,0	4	27	2,3	3	40	1,5	2		
13:00	20	3,0	4	27	2,3	3	40	1,5	2		
14:00	27	2,3	3	40	1,5	2	40	1,5	2		
15:00	27	2,3	3	40	1,5	2	40	1,5	2		
16:00	20	3,0	4	40	1,5	2	40	1,5	2		
17:00	16	3,8	5	40	1,5	2	40	1,5	2		
18:00	16	3,8	5	40	1,5	2	40	1,5	2		
19:00	27	2,3	3	40	1,5	2	40	1,5	2		
20:00	27	2,3	3	40	1,5	2	40	1,5	2		
21:00	27	2,3	3	40	1,5	2	40	1,5	2		
22:00	27	2,3	3	40	1,5	2	40	1,5	2		
23:00	27	2,3	3	40	1,5	2	40	1,5	2		
00:00	40	1,5	2	80	0,8	1	-	-	-		
Nº de viagens			54	Nº de viagens			39	Nº de viagens			26
Km Diária (DU)			1.382 Km	Km Diária (SÁB.)			998 Km	Km Diária (DOM.)			666 Km
Estimativas Operacionais											
Volume Máx.*:	Compartilhada		Extensão:	25,6 Km							
Embarques*:	Compartilhada		Tipo Veículo:	Midiônibus							
Vel. Média*:	19,20 Km/h		Frota Operante:	5							
Tempo de Ciclo*:	80 min.		PMM*:	36.685 km							

* Estimativas pertencentes à hora pico manhã.

PMM: *Pescurso médio mensal estimado

Linha 530. Santa Rita Do Zarur - Conforto



ITINERÁRIO COMPLETO - PRINCIPAIS RUAS

Av. Av. Paulo de Frontin, Rua Neme Felipe, Rua Quinhentos e Trista e Sete, Rua Quinhentos e Cinquenta e Dois, Av. Lucas Evangelista Oliveira Franco, Viaduto Nossa Senhora das Graças, Av. dos Trabalhadores, Rua Vinte e Um A, Av. dos Trabalhadores, Rua Independência, Via Sérgio Braga, Rua Atenas, Rua Dom Pedro II, Via Sérgio Braga, Rua Independência, Av. dos Trabalhadores, Rua Vinte e Um A, Rua Quatro A, Av. dos Trabalhadores, Rua Cento e Cinquenta e Quatro, Av. Dr. Néilson Santos Gonçalves, Viaduto Nossa Senhora das Graças, Av. Lucas Evangelista Oliveira Franco, Rua Luiz Alves Pereira, Av. Sete de Setembro, Ponte Presidente Médici, Av. Adeodato Pires, Av. Av. Nossa Senhora do Amparoro, Rua Padre Diogo Feijó, Rua Cleópatra, Rua Luís de Camões, Rua Dante, Av. Av. Nossa Senhora do Amparoro, Rua Campos, Rua Cambuquira, Rua São Lourenço, Rua São Lourenço, Av. Av. Nossa Senhora do Amparoro, Av. Av. Paulo de Frontin

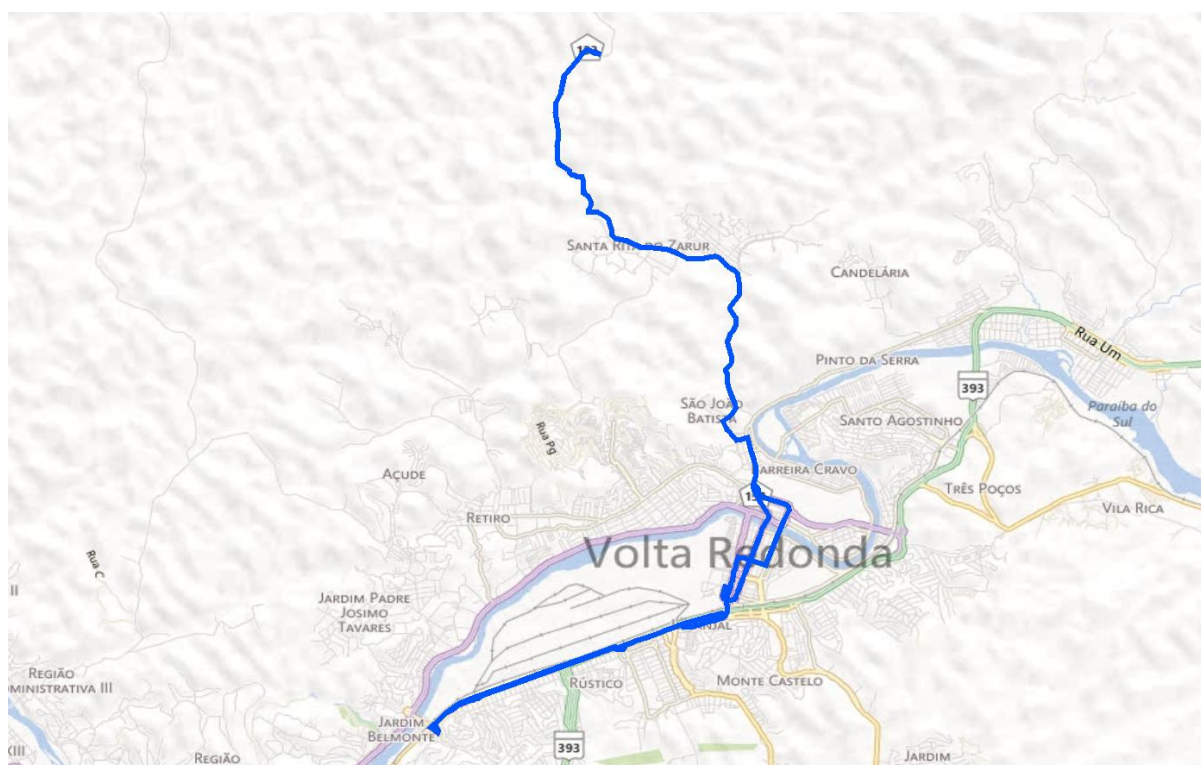


Linha:	530 - SANTA RITA DO ZARUR - CONFORTO											
	Programação de Serviços Dias Úteis			Programação de Serviços Sábados			Programação de Serviços Domingos					
Faixa Horária	Intervalo (min.)	Nº de Viagens	Frota	Intervalo (min.)	Nº de Viagens	Frota	Intervalo (min.)	Nº de Viagens	Frota			
04:00	-	-	-	-	-	-	-	-	-			
05:00	50	1,2	2	100	0,6	1	100	0,6	1			
06:00	33	1,8	3	50	1,2	2	100	0,6	1			
07:00	33	1,8	3	50	1,2	2	100	0,6	1			
08:00	50	1,2	2	50	1,2	2	100	0,6	1			
09:00	50	1,2	2	50	1,2	2	50	1,2	2			
10:00	50	1,2	2	50	1,2	2	50	1,2	2			
11:00	50	1,2	2	50	1,2	2	50	1,2	2			
12:00	50	1,2	2	50	1,2	2	50	1,2	2			
13:00	50	1,2	2	50	1,2	2	50	1,2	2			
14:00	50	1,2	2	50	1,2	2	50	1,2	2			
15:00	50	1,2	2	50	1,2	2	50	1,2	2			
16:00	33	1,8	3	50	1,2	2	50	1,2	2			
17:00	33	1,8	3	50	1,2	2	50	1,2	2			
18:00	33	1,8	3	50	1,2	2	100	0,6	1			
19:00	50	1,2	2	50	1,2	2	100	0,6	1			
20:00	50	1,2	2	100	0,6	1	100	0,6	1			
21:00	50	1,2	2	100	0,6	1	100	0,6	1			
22:00	50	1,2	2	100	0,6	1	100	0,6	1			
23:00	50	1,2	2	100	0,6	1	-	-	-			
00:00	100	0,6	1	-	-	-	-	-	-			
Nº de viagens			27	Nº de viagens			Nº de viagens					
Km Diária (DU)			722 Km	Km Diária (SÁB.)			Km Diária (DOM.)					
Km Diária (SÁB.)			535 Km	Km Diária (DOM.)			455 Km					
Estimativas Operacionais												
Volume Máx.*:	Compartilhada		Extensão:	26,8 Km								
Embarques*:	Compartilhada		Tipo Veículo:	Midiônibus								
Vel. Média*:	16,05 Km/h		Frota Operante:	3								
Tempo de Ciclo*:	100 min.		PMM*:	19.790 km								

* Estimativas pertencentes à hora pico manhã.

*PMM: Percorso médio mensal estimado

Linha 535. Três Cruzes - Conforto



ITINERÁRIO COMPLETO - PRINCIPAIS RUAS

Av. Ns. do Amparo, Rua Dante, Rua Luís de Camões, Rua Cleópatra, Rua Padre Diogo Feijó, Av. Ns. do Amparo, Ponte Santos Dumont, Av. Paulo de Frontin, Rua Neme Felipe, Rua Quinhentos e Trinta e Sete, Rua Quinhentos e Cinquenta e Dois, Av. Lucas Evangelista Oliveira Franco, Viaduto Ns. das Graças, Av. dos Trabalhadores, Rua Independência, Via Sérgio Braga, Rua Atenas, Rua Dom Pedro II, Via Sérgio Braga, Rua Independência, Av. dos Trabalhadores, Rua Vinte e Um A, Av. dos Trabalhadores, Rua Cento e Cinquenta e Quatro, Av. Dr. Nelson Santos Gonçalves, Viaduto Ns. das Graças, Av. Lucas Evangelista Oliveira Franco, Rua Luiz Alves Pereira, Av. Sete de Setembro, Ponte Pres. Médici, Av. Adeodato Pires, Av. Ns. do Amparo, Rua Padre Diogo Feijó, Rua Cleópatra, Rua Luís de Camões, Rua Dante, Av. Ns. do Amparo

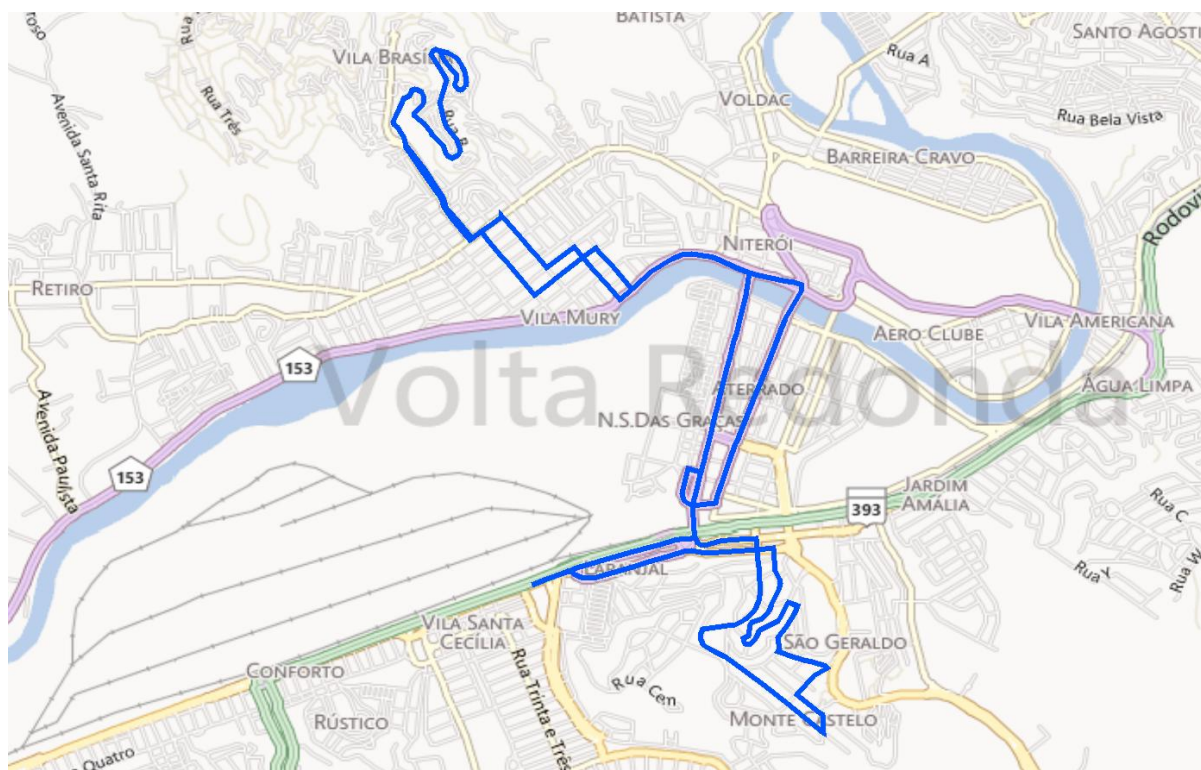


Linha:	535 - TRÊS CRUZES - CONFORTO											
	Programação de Serviços Dias Úteis			Programação de Serviços Sábados			Programação de Serviços Domingos					
Faixa Horária	Intervalo (min.)	Nº de Viagens	Frota	Intervalo (min.)	Nº de Viagens	Frota	Intervalo (min.)	Nº de Viagens	Frota			
04:00	-	-	-	-	-	-	-	-	-			
05:00	112	0,5	1	112	0,5	1	112	0,5	1			
06:00	112	0,5	1	56	1,1	2	112	0,5	1			
07:00	112	0,5	1	56	1,1	2	112	0,5	1			
08:00	112	0,5	1	112	0,5	1	112	0,5	1			
09:00	112	0,5	1	112	0,5	1	112	0,5	1			
10:00	112	0,5	1	112	0,5	1	112	0,5	1			
11:00	112	0,5	1	112	0,5	1	112	0,5	1			
12:00	112	0,5	1	112	0,5	1	112	0,5	1			
13:00	112	0,5	1	112	0,5	1	112	0,5	1			
14:00	112	0,5	1	112	0,5	1	112	0,5	1			
15:00	112	0,5	1	112	0,5	1	112	0,5	1			
16:00	112	0,5	1	112	0,5	1	112	0,5	1			
17:00	112	0,5	1	112	0,5	1	112	0,5	1			
18:00	112	0,5	1	112	0,5	1	112	0,5	1			
19:00	112	0,5	1	112	0,5	1	112	0,5	1			
20:00	112	0,5	1	112	0,5	1	112	0,5	1			
21:00	112	0,5	1	112	0,5	1	112	0,5	1			
22:00	112	0,5	1	112	0,5	1	112	0,5	1			
23:00	112	0,5	1	112	0,5	1	-	-	-			
00:00	-	-	-	-	-	-	-	-	-			
Nº de viagens			11	Nº de viagens			Nº de viagens					
Km Diária (DU)			353 Km	Km Diária (SÁB.)			Km Diária (DOM.)					
Km Diária (SÁB.)			385 Km	Km Diária (DOM.)			321 Km					
Estimativas Operacionais												
Volume Máx.*:	84	Extensão:	32,1 Km									
Embarques*:	247	Tipo Veículo:	Midiônibus									
Vel. Média*:	17,19 Km/h	Frota Operante:	1									
Tempo de Ciclo*:	112 min.	PMM*:	10.701 km									

* Estimativas pertencentes à hora pico manhã.

*PMM: Percorso médio mensal estimado

Linha 540. Vila Brasília - Monte Castelo



ITINERÁRIO COMPLETO - PRINCIPAIS RUAS

Rua AH, Rua G, Rua F, Rua B, Alameda Dezesete, Rua Geraldo Barbosa, Av. Waldir Sobreira Pires, Av. Sávio Cota de Almeida Gama, Av. Amazonas, Av. Miguel Gustavo, Rua Oswaldo Cruz, Av. Almirante Alberto de Barros Nunes, Av. Av. Paulo de Frontin, Rua Neme Felipe, Rua Quinhentos e Trinta e Sete, Rua Quinhentos e Cinquenta e Dois, Av. Lucas Evangelista Oliveira Franco, Viaduto Nossa Senhora das Graças, Av. dos Trabalhadores, Rua Cento e Cinquenta e Quatro, Av. Dr. Néilson Santos Gonçalves, Rua Gustavo Lira, Rua São João, Rua Cento e Cinquenta e Quatro, Rua Dr. Paulo Monteiro Mendes, Rua Mariângela Ribeiro, Rua Prof. Maurílio Gomes da Silveira, Rua São Sebastião, Rua João XXIII, Rua Marcílio Dias, Rua Princesa Isabel, Rua Araribóia, Praça Marechal Rondon, Rua Monteiro Lobato, Rua Antônio Ourique, Rua Gustavo Lira, Rua São João, Av. Amaral Peixoto, Viaduto Nossa Senhora das Graças, Av. Lucas Evangelista Oliveira Franco, Av. Almirante Alberto de Barros Nunes, Rua Graham Bell, Av. Miguel Gustavo, Rua Oswaldo Cruz, Av. José Alves Pereira, Av. Pastor César Dacorso Filho, Av. Sávio Cota de Almeida Gama, Av. Waldir Sobreira Pires, Rua Geraldo Barbosa, Alameda Dezesete, Rua B, Rua F, Rua G, Rua H



Linha:	540 - VILA BRÁSÍLIA - MONTE CASTELO								
	Programação de Serviços Dias Úteis			Programação de Serviços Sábados			Programação de Serviços Domingos		
Faixa Horária	Intervalo (min.)	Nº de Viagens	Frota	Intervalo (min.)	Nº de Viagens	Frota	Intervalo (min.)	Nº de Viagens	Frota
04:00	-	-	-	-	-	-	-	-	-
05:00	60	1,0	1	60	1,0	1	60	1,0	1
06:00	30	2,0	2	30	2,0	2	60	1,0	1
07:00	30	2,0	2	30	2,0	2	60	1,0	1
08:00	60	1,0	1	30	2,0	2	60	1,0	1
09:00	60	1,0	1	30	2,0	2	60	1,0	1
10:00	60	1,0	1	30	2,0	2	60	1,0	1
11:00	30	2,0	2	30	2,0	2	60	1,0	1
12:00	30	2,0	2	30	2,0	2	60	1,0	1
13:00	30	2,0	2	30	2,0	2	60	1,0	1
14:00	60	1,0	1	60	1,0	1	60	1,0	1
15:00	60	1,0	1	60	1,0	1	60	1,0	1
16:00	30	2,0	2	60	1,0	1	60	1,0	1
17:00	30	2,0	2	60	1,0	1	60	1,0	1
18:00	30	2,0	2	60	1,0	1	60	1,0	1
19:00	30	2,0	2	60	1,0	1	60	1,0	1
20:00	60	1,0	1	60	1,0	1	60	1,0	1
21:00	60	1,0	1	60	1,0	1	60	1,0	1
22:00	60	1,0	1	60	1,0	1	60	1,0	1
23:00	60	1,0	1	60	1,0	1	-	-	-
00:00	60	1,0	1	-	-	-	-	-	-
Nº de viagens			29	Nº de viagens			Nº de viagens		
Km Diária (DU)			538 Km	Km Diária (SÁB.)			Km Diária (DOM.)		
Estimativas Operacionais									
Volume Máx.*:	13	Extensão:	18,5 Km						
Embarques*:	26	Tipo Veículo:	Midiônibus						
Vel. Média*:	18,55 Km/h	Frota Operante:	2						
Tempo de Ciclo*:	60 min.	PMM*:	15.134 km						

* Estimativas pertencentes à hora pico manhã.

*PMM: Percorso médio mensal estimado

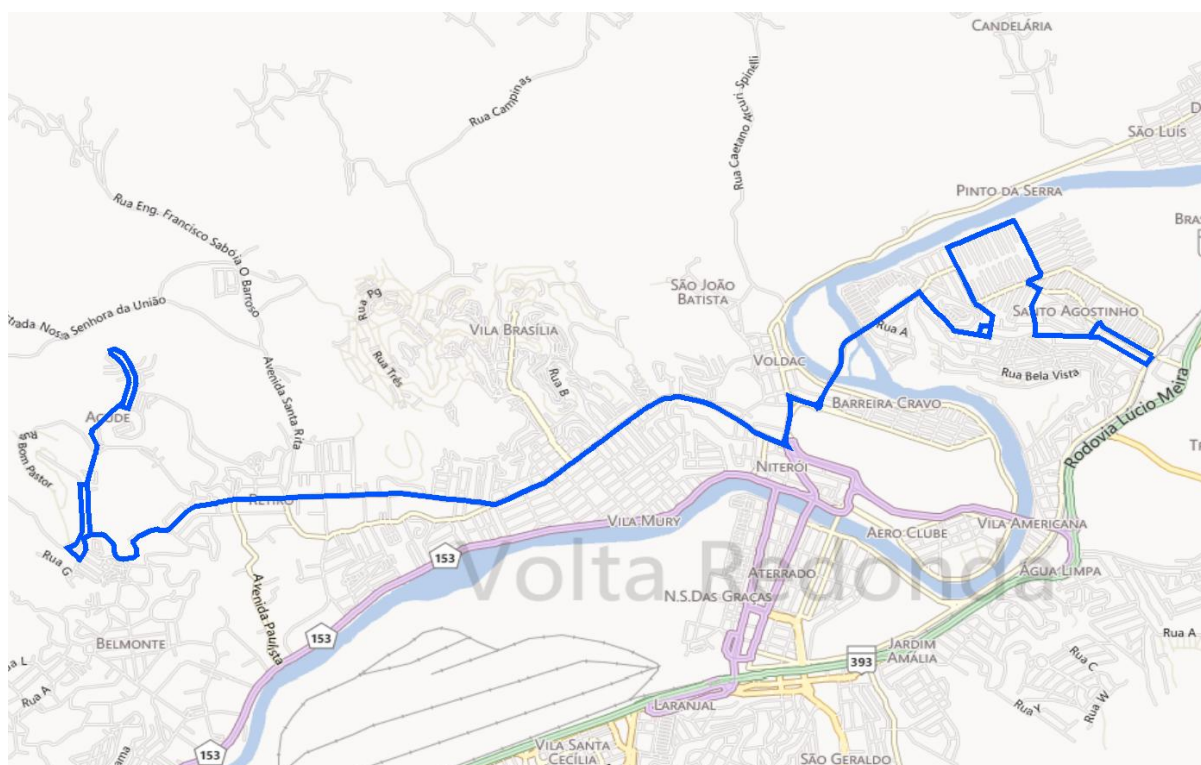


Linha:	545 - SIDERLANDIA - STA CECÍLIA								
	Programação de Serviços Dias Úteis			Programação de Serviços Sábados			Programação de Serviços Domingos		
Faixa Horária	Intervalo (min.)	Nº de Viagens	Frota	Intervalo (min.)	Nº de Viagens	Frota	Intervalo (min.)	Nº de Viagens	Frota
04:00	-	-	-	-	-	-	-	-	-
05:00	38	1,6	2	75	0,8	1	75	0,8	1
06:00	25	2,4	3	38	1,6	2	75	0,8	1
07:00	25	2,4	3	38	1,6	2	75	0,8	1
08:00	38	1,6	2	38	1,6	2	75	0,8	1
09:00	38	1,6	2	38	1,6	2	38	1,6	2
10:00	38	1,6	2	38	1,6	2	38	1,6	2
11:00	38	1,6	2	38	1,6	2	38	1,6	2
12:00	38	1,6	2	38	1,6	2	38	1,6	2
13:00	38	1,6	2	38	1,6	2	38	1,6	2
14:00	38	1,6	2	75	0,8	1	38	1,6	2
15:00	38	1,6	2	75	0,8	1	38	1,6	2
16:00	38	1,6	2	75	0,8	1	38	1,6	2
17:00	25	2,4	3	75	0,8	1	38	1,6	2
18:00	25	2,4	3	75	0,8	1	75	0,8	1
19:00	25	2,4	3	75	0,8	1	75	0,8	1
20:00	38	1,6	2	75	0,8	1	75	0,8	1
21:00	38	1,6	2	75	0,8	1	75	0,8	1
22:00	38	1,6	2	75	0,8	1	75	0,8	1
23:00	75	0,8	1	75	0,8	1	75	0,8	1
00:00	75	0,8	1	75	0,8	1	75	0,8	1
01:00	75	0,8	1	75	0,8	1	75	0,8	1
02:00	75	0,8	1	75	0,8	1	75	0,8	1
03:00	75	0,8	1	75	0,8	1	75	0,8	1
Nº de viagens			37	Nº de viagens			Nº de viagens		
Km Diária (DU)			793 Km	Km Diária (SÁB.)			Km Diária (DOM.)		
Km Diária (SÁB.)			536 Km	Km Diária (DOM.)			557 Km		
Estimativas Operacionais									
Volume Máx.*:	92	Extensão:	21,4 Km						
Embarques*:	168	Tipo Veículo:	Midiônibus						
Vel. Média*:	17,14 Km/h	Frota Operante:	3						
Tempo de Ciclo*:	75 min.	PMM*:	21.800 km						

* Estimativas pertencentes à hora pico manhã.

*PMM: Percurso médio mensal estimado

Linha 550. Açude - Santo Agostinho



ITINERÁRIO COMPLETO - PRINCIPAIS RUAS

Rua Recife, Rua Alfredo Moreira, Rua Macapá, Rua Jaime Martins, Rua Porto Alegre, Rua Boa Vista, Rua Mil e Cinquenta, Rua Mil e Quarenta e Três, Av. Beira Rio, Rua Sargento Paulo Moreira, Rua Jaime Pereira de Moraes, Rua Soldado Francisco Alves da Rocha, Rua Rubem Simões, Rua Bartolomeu Bueno da Ribeira, Rua Alexandre Polastre Filho, Rua Francisco Lau, Av. Artur Luís Correia, Av. Ns. do Amparo, Av. Sávio Cota de Almeida Gama, Av. Antônio de Almeida, Av. Francisco Antônio Francisco, Praça Cafezal, Av. Francisco Antônio Francisco, Av. Glória Roussim Guedes, Rua A, Rua Cinco, Rua José Nicolau Sobrinho, Rua A, Av. Glória Roussim Guedes, Rua L, Rua Ver. Acácio da Rocha, Av. Francisco Antônio Francisco, Rua H, Rua G, Av. Francisco Antônio Francisco, Praça Cafezal, Av. Antônio de Almeida, Av. Sávio Cota de Almeida Gama, Av. Ns. do Amparo, Av. Artur Luís Correia, Rua Francisco Lau, Rua Alexandre Polastre Filho, Rua Bartolomeu Bueno da Ribeira, Rua Rubem Simões, Rua Soldado Francisco Alves da Rocha, Rua Sargento Paulo Moreira, Av. Beira Rio, Rua Mil e Quarenta e Três, Rua Mil e Cinquenta, Rua Boa Vista, Rua Porto Alegre, Rua Jaime Martins, Rua Belém, Rua Recife

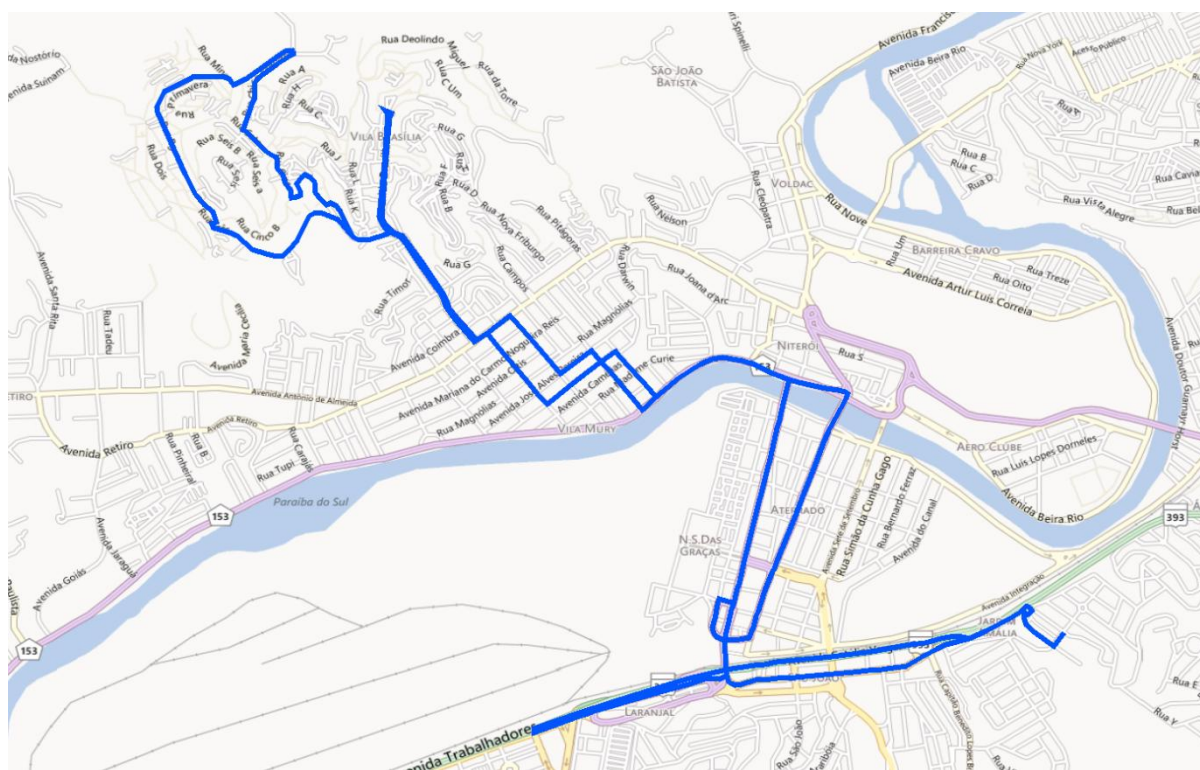


Linha:	550 - AÇUDE - SANTO AGOSTINHO								
	Programação de Serviços Dias Úteis			Programação de Serviços Sábados			Programação de Serviços Domingos		
Faixa Horária	Intervalo (min.)	Nº de Viagens	Frota	Intervalo (min.)	Nº de Viagens	Frota	Intervalo (min.)	Nº de Viagens	Frota
04:00	-	-	-	-	-	-	-	-	-
05:00	45	1,3	2	90	0,7	1	90	0,7	1
06:00	23	2,7	4	45	1,3	2	45	1,3	2
07:00	23	2,7	4	45	1,3	2	45	1,3	2
08:00	45	1,3	2	45	1,3	2	45	1,3	2
09:00	45	1,3	2	45	1,3	2	45	1,3	2
10:00	45	1,3	2	45	1,3	2	45	1,3	2
11:00	45	1,3	2	45	1,3	2	45	1,3	2
12:00	30	2,0	3	45	1,3	2	45	1,3	2
13:00	30	2,0	3	45	1,3	2	45	1,3	2
14:00	45	1,3	2	45	1,3	2	45	1,3	2
15:00	45	1,3	2	45	1,3	2	45	1,3	2
16:00	23	2,7	4	45	1,3	2	45	1,3	2
17:00	23	2,7	4	45	1,3	2	45	1,3	2
18:00	23	2,7	4	45	1,3	2	90	0,7	1
19:00	30	2,0	3	45	1,3	2	90	0,7	1
20:00	45	1,3	2	90	0,7	1	90	0,7	1
21:00	45	1,3	2	90	0,7	1	90	0,7	1
22:00	45	1,3	2	90	0,7	1	90	0,7	1
23:00	45	1,3	2	90	0,7	1	-	-	-
00:00	90	0,7	1	-	-	-	-	-	-
Nº de viagens			35	Nº de viagens			Nº de viagens		
Km Diária (DU)			906 Km	Km Diária (SÁB.)			Km Diária (DOM.)		
Estimativas Operacionais									
Volume Máx.*:	Compartilhada	Extensão:	25,9 Km						
Embarques*:	Compartilhada	Tipo Veículo:	Midiônibus						
Vel. Média*:	17,26 Km/h	Frota Operante:	4						
Tempo de Ciclo*:	90 min.	PMM*:	24.123 km						

* Estimativas pertencentes à hora pico manhã.

*PMM: Percorso médio mensal estimado

Linha 555. Nova Esperança - Jardim Amália



ITINERÁRIO COMPLETO - PRINCIPAIS RUAS

Rua Paraíso das Garças, Rua Mina, Rua PG, Rua Cinco, Rua Três, Av. Nostório, Av. Waldir Sobreira Pires, Av. Brasília, Rua G, Av. Brasília, Av. Waldir Sobreira Pires, Av. Sávio Cota de Almeida Gama, Av. Amazonas, Av. Miguel Gustavo, Rua Oswaldo Cruz, Av. Almirante Adalberto Barros Nunes, Av. Av. Paulo de Frontin, Rua Neme Felipe, Rua Quinhentos e Trinta e Sete, Rua Quinhentos e Cinquenta e Dois, Av. Lucas Evangelista Oliveira Franco, Viaduto Nossa Senhora das Graças, Av. dos Trabalhadores, Rua Quarenta e Três, Av. dos Trabalhadores, Av. Getúlio Vargas, Rua Coronel Assis Pereira, Rua Dr. Miguel Couto, Rua Senador Alfredo Ellis, Rua Senador Pinheiro Machado, Rua Senador Alfredo Ellis, Rua Dr. Miguel Couto, Rua Coronel Assis Pereira, Av. Amaral Peixoto, Viaduto Nossa Senhora das Graças, Av. Lucas Evangelista Oliveira Franco, Av. Almirante Adalberto Barros Nunes, Rua Graham Bell, Av. Miguel Gustavo, Rua Oswaldo Cruz, Av. José Alves Pereira, Rua Pastor César Dacorso Filho, Av. Sávio Cota de Almeida Gama, Av. Waldir Sobreira Pires, Rua da Pedreira, Rua Cinco, Rua Sete, Rua Chico Mendes, Rua Campinas, Rua Paraíso das Garças



Linha:	555 - NOVA ESPERANÇA - JARDIM AMÁLIA										
	Programação de Serviços Dias Úteis			Programação de Serviços Sábados			Programação de Serviços Domingos				
Faixa Horária	Intervalo (min.)	Nº de Viagens	Frota	Intervalo (min.)	Nº de Viagens	Frota	Intervalo (min.)	Nº de Viagens	Frota		
04:00	-	-	-	-	-	-	-	-	-		
05:00	36	1,7	2	72	0,8	1	72	0,8	1		
06:00	24	2,5	3	36	1,7	2	72	0,8	1		
07:00	24	2,5	3	36	1,7	2	72	0,8	1		
08:00	36	1,7	2	36	1,7	2	72	0,8	1		
09:00	36	1,7	2	36	1,7	2	72	0,8	1		
10:00	36	1,7	2	36	1,7	2	36	1,7	2		
11:00	36	1,7	2	36	1,7	2	36	1,7	2		
12:00	36	1,7	2	36	1,7	2	36	1,7	2		
13:00	36	1,7	2	36	1,7	2	36	1,7	2		
14:00	36	1,7	2	72	0,8	1	36	1,7	2		
15:00	36	1,7	2	72	0,8	1	36	1,7	2		
16:00	36	1,7	2	72	0,8	1	36	1,7	2		
17:00	24	2,5	3	72	0,8	1	36	1,7	2		
18:00	24	2,5	3	72	0,8	1	72	0,8	1		
19:00	24	2,5	3	72	0,8	1	72	0,8	1		
20:00	36	1,7	2	72	0,8	1	72	0,8	1		
21:00	36	1,7	2	72	0,8	1	72	0,8	1		
22:00	36	1,7	2	72	0,8	1	72	0,8	1		
23:00	72	0,8	1	72	0,8	1	72	0,8	1		
00:00	72	0,8	1	72	0,8	1	72	0,8	1		
01:00	72	0,8	1	72	0,8	1	72	0,8	1		
02:00	72	0,8	1	72	0,8	1	72	0,8	1		
03:00	72	0,8	1	72	0,8	1	72	0,8	1		
Nº de viagens			39	Nº de viagens			26	Nº de viagens			26
Km Diária (DU)			766 Km	Km Diária (SÁB.)			511 Km	Km Diária (DOM.)			511 Km
Estimativas Operacionais											
Volume Máx.*:	118	Extensão:	19,6 Km								
Embarques*:	264	Tipo Veículo:	Midiônibus								
Vel. Média*:	16,37 Km/h	Frota Operante:	3								
Tempo de Ciclo*:	72 min.	PMM*:	20.898 km								

* Estimativas pertencentes à hora pico manhã.

*PMM: Percurso médio mensal estimado

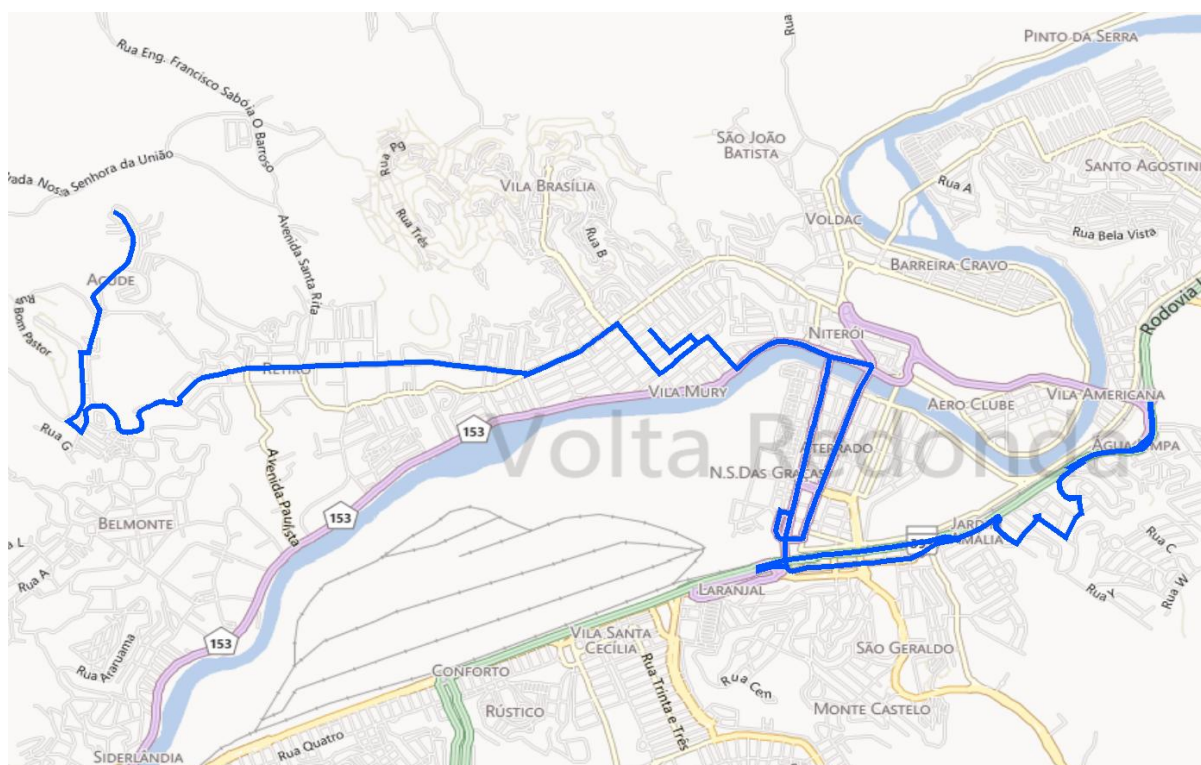


Linha:	560 - AÇUDE - PONTE ALTA								
	Programação de Serviços Dias Úteis			Programação de Serviços Sábados			Programação de Serviços Domingos		
Faixa Horária	Intervalo (min.)	Nº de Viagens	Frota	Intervalo (min.)	Nº de Viagens	Frota	Intervalo (min.)	Nº de Viagens	Frota
04:00	50	1,2	2	99	0,6	1	-	-	-
05:00	50	1,2	2	50	1,2	2	50	1,2	2
06:00	12	4,8	8	17	3,6	6	25	2,4	4
07:00	12	4,8	8	17	3,6	6	25	2,4	4
08:00	20	3,0	5	17	3,6	6	25	2,4	4
09:00	20	3,0	5	20	3,0	5	25	2,4	4
10:00	20	3,0	5	20	3,0	5	25	2,4	4
11:00	20	3,0	5	20	3,0	5	25	2,4	4
12:00	20	3,0	5	25	2,4	4	25	2,4	4
13:00	20	3,0	5	25	2,4	4	25	2,4	4
14:00	20	3,0	5	50	1,2	2	25	2,4	4
15:00	20	3,0	5	50	1,2	2	25	2,4	4
16:00	12	4,8	8	50	1,2	2	25	2,4	4
17:00	12	4,8	8	50	1,2	2	25	2,4	4
18:00	12	4,8	8	50	1,2	2	33	1,8	3
19:00	17	3,6	6	50	1,2	2	33	1,8	3
20:00	25	2,4	4	50	1,2	2	33	1,8	3
21:00	25	2,4	4	50	1,2	2	33	1,8	3
22:00	25	2,4	4	50	1,2	2	33	1,8	3
23:00	25	2,4	4	50	1,2	2	50	1,2	2
00:00	50	1,2	2	99	0,6	1	99	0,6	1
01:00	99	0,6	1	99	0,6	1	99	0,6	1
02:00	99	0,6	1	99	0,6	1	99	0,6	1
03:00	99	0,6	1	99	0,6	1	99	0,6	1
Nº de viagens			68	Nº de viagens			Nº de viagens		
Km Diária (DU)			1.934 Km	Km Diária (SÁB.)			Km Diária (DOM.)		
				1.195 Km			1.252 Km		
Estimativas Operacionais									
Volume Máx.*:	Compartilhada		Extensão:	28,4 Km					
Embarques*:	Compartilhada		Tipo Veículo:	Midiônibus					
Vel. Média*:	17,24 Km/h		Frota Operante:	8					
Tempo de Ciclo*:	99 min.		PMM*:	52.172 km					

* Estimativas pertencentes à hora pico manhã.

*PMM: Percurso médio mensal estimado

Linha 565. Açude - Água Limpa



ITINERÁRIO COMPLETO - PRINCIPAIS RUAS

Rua A, Av. Glória Roussim Guedes, Rua L, Rua Ver. Acácio da Rocha, Av. Francisco Antônio Francisco, Rua H, Rua G, Av. Francisco Antônio Francisco, Praça Cafezal, Av. Antônio de Almeida, Av. Sávio Cota de Almeida Gama, Av. Amazonas, Av. Miguel Gustavo, Rua Graham Bell, Av. Alm. Adalberto Barros Nunes, Ponte Santos Dumont, Av. Paulo de Frontin, Rua Neme Felipe, Rua Quinhentos e Trinta e Sete, Rua Quinhentos e Cinquenta e Dois, Av. Lucas Evangelista Oliveira Franco, Viaduto Ns. das Graças, Av. dos Trabalhadores, Rod. Lúcio Meira, Av. Getúlio Vargas, Rua Cel. Camilo Assis Pereira, Rua Dr. Miguel Couto, Rua Sen. Alfredo Ellis, Rua Papa Paulo VI, Rua Florêncio de Abreu, Rua Raimundo Correia, Rua Cristóvão Colombo, Av. Getúlio Vargas, Rod. Lúcio Meira, Retorno no acesso a Vila Americana, Rod. Lúcio Meira, Av. Getúlio Vargas, Rua Cristóvão Colombo, Rua Raimundo Correia, Rua Florêncio de Abreu, Rua Papa Paulo VI, Rua Sen. Alfredo Ellis, Rua Dr. Miguel Couto, Rua Cel. Camilo Assis Pereira, Av. Amaral Peixoto, Viaduto Ns. das Graças, Av. Lucas Evangelista Oliveira Franco, Ponte Dr. Murilo César, Av. Alm. Adalberto Barros Nunes, Rua Graham Bell, Av. Miguel Gustavo, Rua Osvaldo Cruz, Av. José Alves Pereira, Av. Pastor César Dacorso Filho, Av. Sávio Cota de Almeida Gama, Av. Antônio de Almeida, Praça Cafezal, Av. Francisco Antônio Francisco, Av. Glória Roussim Guedes, Rua A



Linha:	565 - AÇUDE - ÁGUA LIMPA								
	Programação de Serviços Dias Úteis			Programação de Serviços Sábados			Programação de Serviços Domingos		
Faixa Horária	Intervalo (min.)	Nº de Viagens	Frota	Intervalo (min.)	Nº de Viagens	Frota	Intervalo (min.)	Nº de Viagens	Frota
04:00	-	-	-	-	-	-	-	-	-
05:00	30	2,0	3	45	1,3	2	45	1,3	2
06:00	15	4,0	6	23	2,7	4	30	2,0	3
07:00	15	4,0	6	23	2,7	4	30	2,0	3
08:00	23	2,7	4	23	2,7	4	30	2,0	3
09:00	23	2,7	4	30	2,0	3	30	2,0	3
10:00	23	2,7	4	30	2,0	3	30	2,0	3
11:00	23	2,7	4	30	2,0	3	30	2,0	3
12:00	23	2,7	4	30	2,0	3	30	2,0	3
13:00	23	2,7	4	30	2,0	3	30	2,0	3
14:00	23	2,7	4	45	1,3	2	30	2,0	3
15:00	23	2,7	4	45	1,3	2	30	2,0	3
16:00	23	2,7	4	45	1,3	2	30	2,0	3
17:00	15	4,0	6	45	1,3	2	30	2,0	3
18:00	15	4,0	6	45	1,3	2	45	1,3	2
19:00	23	2,7	4	45	1,3	2	45	1,3	2
20:00	23	2,7	4	45	1,3	2	45	1,3	2
21:00	23	2,7	4	45	1,3	2	45	1,3	2
22:00	23	2,7	4	45	1,3	2	45	1,3	2
23:00	23	2,7	4	45	1,3	2	45	1,3	2
00:00	90	0,7	1	90	0,7	1	-	-	-
Nº de viagens			56	Nº de viagens			Nº de viagens		
Km Diária (DU)			1.163 Km	Km Diária (SÁB.)			Km Diária (DOM.)		
Estimativas Operacionais									
Volume Máx.*:	Compartilhada		Extensão:	20,8 Km					
Embarques*:	Compartilhada		Tipo Veículo:	Midiônibus					
Vel. Média*:	13,85 Km/h		Frota Operante:	6					
Tempo de Ciclo*:	90 min.		PMM*:	31.083 km					

* Estimativas pertencentes à hora pico manhã.

*PMM: Percurso médio mensal estimado